



Comune di **CADREZZATE**

PGT

Piano di Governo del Territorio

Variante n. 1

Ddp 14 b	DOCUMENTO DI PIANO		
	Statuto del territorio Schedario degli edifici storici - Aggiornamento Sezione 2		
----	VERSIONI:	Luglio 2016	APPROVAZIONE

Adozione:	Deliberazione C.C. n° 45 del 28.12.2015
Approvazione:	Deliberazione C.C. n° 23 del 8.07.2016
Pubblicazione:	B.U.R.L. _____ n° _____ del _____



Il sindaco	Il Responsabile del Procedimento	Il Segretario Comunale

I PROGETTISTI:

Prof. Avv. Emanuele Boscolo Iscritto all'Ordine degli Avvocati della Provincia di Varese	Studio Tecnico Castelli s.a.s. Via Monteggia, 38 - 21014 Laveno Mombello (VA) tel/fax 0332651693 info@studiotecnicocastelli.eu
---	---

Prof. Avv. Emanuele Boscolo
 studio professionale
 Angera Piazzale Volta n.2
 Tel. 0331/960310
 Fax 0331/932970
 leleboscolo@libero.it

Studio Tecnico Castelli S.a.s. di Castelli Giovanni & C
 Via Monteggia, 38
 21014 - Laveno M. (Va)
 tel. 0332/651693
 info@studiotecnicocastelli.eu
 P. IVA 02426270126

2015

Piano di Governo del Territorio

Collaborazioni:
 Dott. Arch. Jr. Davide Binda
 Ordine degli Arch. della
 Prov. di Varese

 Dott. Pianificatore Territoriale
 Marco Meurat

Ubicazione:

Codice identificativo: 01

Località: Cadrezzate

Indirizzo: Via Canetta

Fotografia - Cartografia



FOTOGRAFIA EDIFICIO



ESTRATTO CESSATO CATASTO ITALIANO REGIO



ESTRATTO AEROFOTOGRAMMETRICO

Sezione urbanistica - architettonica

Tipologia edificio: Edificio composto

Volume

Numero di piani fuori terra: 2

Presenza di piano seminterrato - interrato: Sì No

Destinazione d'uso - Piano terra:

- Residenza Servizi pubblici/generali Attività produttive/artigianali
 Commercio Terziario Garage/accessori
 Spazi religiosi Altro

Destinazione d'uso altri piani:

- Residenza Servizi pubblici/generali Attività produttive/artigianali
 Commercio Terziario Garage/accessori
 Spazi religiosi

Struttura edificio:

- Muratura portante Pietra
 Cemento armato Mista

Caratteristica dei fronti:

- Intonaco Mattoni faccia a vista
 Altro Pietra

Spazi non coperti:

- Asfalto Pavimentazione
 Sterrato Misto
 Ghiaietto

Sezione urbanistica - architettonica

Stato di conservazione:

- Copertura Ottimo Buono Mediocre Pessimo
 Facciate Ottimo Buono Mediocre Pessimo
 Serramenti Ottimo Buono Mediocre Pessimo
 Struttura Ottimo Buono Mediocre Pessimo
 Giudizio complessivo Ottimo Buono Mediocre Pessimo

Trasformazioni recenti:

- Ampliamenti Sopraelevazioni Superfettazioni
 Modifica fronti Dismissione

Grado di interesse Storico - Paesistico:

- Rilevante Sufficiente Scarso

Il verde

Proprietà:

- Pubblica Privata

Tipologia:

- Giardino storico Giardino ordinario Orto
 Frutteto Altro

Stato di dotazione manutenzione:

- Ottimo Buono Mediocre Pessimo

Note aggiuntive

Ubicazione:

Codice identificativo: 02

Località: Cadrezzate

Indirizzo: Via Canetta

Fotografia - Cartografia



FOTOGRAFIA EDIFICIO



ESTRATTO CESSATO CATASTO LOMBARDO VENETO



ESTRATTO AEROFOTOGRAMMETRICO

Sezione urbanistica - architettonica

Tipologia edificio: Edificio in linea

Volume

Numero di piani fuori terra: 2/3

Presenza di piano seminterrato - interrato: Sì No

Destinazione d'uso - Piano terra:

- Residenza Servizi pubblici/generali Attività produttive/artigianali
 Commercio Terziario Garage/accessori
 Spazi religiosi Altro

Destinazione d'uso altri piani:

- Residenza Servizi pubblici/generali Attività produttive/artigianali
 Commercio Terziario Garage/accessori
 Spazi religiosi

Struttura edificio:

- Muratura portante Pietra
 Cemento armato Mista

Caratteristica dei fronti:

- Intonaco Mattoni faccia a vista
 Altro Pietra

Spazi non coperti:

- Asfalto Pavimentazione
 Sterrato Misto
 Ghiaietto

Sezione urbanistica - architettonica

Stato di conservazione:

- Copertura Ottimo Buono Mediocre Pessimo
 Facciate Ottimo Buono Mediocre Pessimo
 Serramenti Ottimo Buono Mediocre Pessimo
 Struttura Ottimo Buono Mediocre Pessimo
 Giudizio complessivo Ottimo Buono Mediocre Pessimo

Trasformazioni recenti:

- Ampliamenti Sopraelevazioni Superfettazioni
 Modifica fronti Dismissione

Grado di interesse Storico - Paesistico:

- Rilevante Sufficiente Scarso

Il verde

Proprietà:

- Pubblica Privata

Tipologia:

- Giardino storico Giardino ordinario Orto
 Frutteto Altro

Stato di dotazione manutenzione:

- Ottimo Buono Mediocre Pessimo

Note aggiuntive

Ubicazione:

Codice identificativo: 03

Località: Cadrezzate

Indirizzo: Via Piave

Fotografia - Cartografia



FOTOGRAFIA EDIFICIO



ESTRATTO CESSATO TERESIANO



ESTRATTO AEROFOTOGRAMMETRICO

Sezione urbanistica - architettonica

Tipologia edificio: Complesso a corte aperta

Volume

Numero di piani fuori terra: 2/3

Presenza di piano seminterrato - interrato: Sì No

Destinazione d'uso - Piano terra:

- Residenza Servizi pubblici/generali Attività produttive/artigianali
 Commercio Terziario Garage/accessori
 Spazi religiosi Altro

Destinazione d'uso altri piani:

- Residenza Servizi pubblici/generali Attività produttive/artigianali
 Commercio Terziario Garage/accessori
 Spazi religiosi

Struttura edificio:

- Muratura portante Pietra
 Cemento armato Mista

Caratteristica dei fronti:

- Intonaco Mattoni faccia a vista
 Altro Pietra

Spazi non coperti:

- Asfalto Pavimentazione
 Sterrato Misto
 Ghiaietto

Sezione urbanistica - architettonica

Stato di conservazione:

- Copertura Ottimo Buono Mediocre Pessimo
 Facciate Ottimo Buono Mediocre Pessimo
 Serramenti Ottimo Buono Mediocre Pessimo
 Struttura Ottimo Buono Mediocre Pessimo
 Giudizio complessivo Ottimo Buono Mediocre Pessimo

Trasformazioni recenti:

- Ampliamenti Sopraelevazioni Superfettazioni
 Modifica fronti Dismissione

Grado di interesse Storico - Paesistico:

- Rilevante Sufficiente Scarso

Il verde

Proprietà:

- Pubblica Privata

Tipologia:

- Giardino storico Giardino ordinario Orto
 Frutteto Altro

Stato di dotazione manutenzione:

- Ottimo Buono Mediocre Pessimo

Note aggiuntive

L'ala Sud ha subito lavori di ripristino delle facciate con nuova intonacatura.

Ubicazione:

Codice identificativo: 04

Località: Cadrezzate

Indirizzo: Via Caprera

Fotografia - Cartografia



FOTOGRAFIA EDIFICIO



ESTRATTO CESSATO CATASTO LOMBARDO VENETO



ESTRATTO AEROFOTOGRAMMETRICO

Sezione urbanistica - architettonica

Tipologia edificio: Edificio composto

Volume

Numero di piani fuori terra: 2

Presenza di piano seminterrato - interrato: Sì No

Destinazione d'uso - Piano terra:

- Residenza Servizi pubblici/generali Attività produttive/artigianali
 Commercio Terziario Garage/accessori
 Spazi religiosi Altro

Destinazione d'uso altri piani:

- Residenza Servizi pubblici/generali Attività produttive/artigianali
 Commercio Terziario Garage/accessori
 Spazi religiosi

Struttura edificio:

- Muratura portante Pietra
 Cemento armato Mista

Caratteristica dei fronti:

- Intonaco Mattoni faccia a vista
 Altro Pietra

Spazi non coperti:

- Asfalto Pavimentazione
 Sterrato Misto
 Ghiaietto

Sezione urbanistica - architettonica

Stato di conservazione:

- Copertura Ottimo Buono Mediocre Pessimo
 Facciate Ottimo Buono Mediocre Pessimo
 Serramenti Ottimo Buono Mediocre Pessimo
 Struttura Ottimo Buono Mediocre Pessimo
 Giudizio complessivo Ottimo Buono Mediocre Pessimo

Trasformazioni recenti:

- Ampliamenti Sopraelevazioni Superfetazioni
 Modifica fronti Dismissione

Grado di interesse Storico - Paesistico:

- Rilevante Sufficiente Scarso

Il verde

Proprietà:

- Pubblica Privata

Tipologia:

- Giardino storico Giardino ordinario Orto
 Frutteto Altro

Stato di dotazione manutenzione:

- Ottimo Buono Mediocre Pessimo

Note aggiuntive

Ubicazione:

Codice identificativo: 05

Località: Cadrezzate

Indirizzo: Via Castello

Fotografia - Cartografia



FOTOGRAFIA EDIFICIO



ESTRATTO CESSATO CATASTO TERESIANO



ESTRATTO AEROFOTOGRAMMETRICO

Sezione urbanistica - architettonica

Tipologia edificio: Edificio a elle

Volume

Numero di piani fuori terra: 2/3

Presenza di piano seminterrato - interrato: Sì No

Destinazione d'uso - Piano terra:

- Residenza Servizi pubblici/generali Attività produttive/artigianali
 Commercio Terziario Garage/accessori
 Spazi religiosi Altro

Destinazione d'uso altri piani:

- Residenza Servizi pubblici/generali Attività produttive/artigianali
 Commercio Terziario Garage/accessori
 Spazi religiosi

Struttura edificio:

- Muratura portante Pietra
 Cemento armato Mista

Caratteristica dei fronti:

- Intonaco Mattoni faccia a vista
 Altro Pietra

Spazi non coperti:

- Asfalto Pavimentazione
 Sterrato Misto
 Ghiaietto

Sezione urbanistica - architettonica

Stato di conservazione:

- Copertura Ottimo Buono Mediocre Pessimo
 Facciate Ottimo Buono Mediocre Pessimo
 Serramenti Ottimo Buono Mediocre Pessimo
 Struttura Ottimo Buono Mediocre Pessimo
 Giudizio complessivo Ottimo Buono Mediocre Pessimo

Trasformazioni recenti:

- Ampliamenti Sopraelevazioni Superfettazioni
 Modifica fronti Dismissione

Grado di interesse Storico - Paesistico:

- Rilevante Sufficiente Scarso

Il verde

Proprietà:

- Pubblica Privata

Tipologia:

- Giardino storico Giardino ordinario Orto
 Frutteto Altro

Stato di dotazione manutenzione:

- Ottimo Buono Mediocre Pessimo

Note aggiuntive

Ubicazione:

Codice identificativo: 06

Località: Cadrezzate

Indirizzo: Via Castello

Fotografia - Cartografia



FOTOGRAFIA EDIFICIO



ESTRATTO CESSATO CATASTO TERESIANO



ESTRATTO AEROFOTOGRAMMETRICO

Sezione urbanistica - architettonica

Tipologia edificio: Edificio in linea

Volume

Numero di piani fuori terra: 2

Presenza di piano seminterrato - interrato: Sì No

Destinazione d'uso - Piano terra:

- Residenza Servizi pubblici/generali Attività produttive/artigianali
 Commercio Terziario Garage/accessori
 Spazi religiosi Altro

Destinazione d'uso altri piani:

- Residenza Servizi pubblici/generali Attività produttive/artigianali
 Commercio Terziario Garage/accessori
 Spazi religiosi

Struttura edificio:

- Muratura portante Pietra
 Cemento armato Mista

Caratteristica dei fronti:

- Intonaco Mattoni faccia a vista
 Altro Pietra

Spazi non coperti:

- Asfalto Pavimentazione
 Sterrato Misto
 Ghiaietto

Sezione urbanistica - architettonica

Stato di conservazione:

- Copertura Ottimo Buono Mediocre Pessimo
 Facciate Ottimo Buono Mediocre Pessimo
 Serramenti Ottimo Buono Mediocre Pessimo
 Struttura Ottimo Buono Mediocre Pessimo
 Giudizio complessivo Ottimo Buono Mediocre Pessimo

Trasformazioni recenti:

- Ampliamenti Sopraelevazioni Superfettazioni
 Modifica fronti Dismissione

Grado di interesse Storico - Paesistico:

- Rilevante Sufficiente Scarso

Il verde

Proprietà:

- Pubblica Privata

Tipologia:

- Giardino storico Giardino ordinario Orto
 Frutteto Altro

Stato di dotazione manutenzione:

- Ottimo Buono Mediocre Pessimo

Note aggiuntive

Ubicazione:

Codice identificativo: 07

Località: Cadrezzate

Indirizzo: Via Castello

Fotografia - Cartografia



FOTOGRAFIA EDIFICIO



ESTRATTO CESSATO CATASTO LOMBARDO VENETO



ESTRATTO AEROFOTOGRAMMETRICO

Sezione urbanistica - architettonica

Tipologia edificio: Complesso a corte chiusa

Volume

Numero di piani fuori terra: 3

Presenza di piano seminterrato - interrato: Sì No

Destinazione d'uso - Piano terra:

- Residenza Servizi pubblici/generali Attività produttive/artigianali
 Commercio Terziario Garage/accessori
 Spazi religiosi Altro

Destinazione d'uso altri piani:

- Residenza Servizi pubblici/generali Attività produttive/artigianali
 Commercio Terziario Garage/accessori
 Spazi religiosi

Struttura edificio:

- Muratura portante Pietra
 Cemento armato Mista

Caratteristica dei fronti:

- Intonaco Mattoni faccia a vista
 Altro Pietra

Spazi non coperti:

- Asfalto Pavimentazione
 Sterrato Misto
 Ghiaietto

Sezione urbanistica - architettonica

Stato di conservazione:

- Copertura Ottimo Buono Mediocre Pessimo
 Facciate Ottimo Buono Mediocre Pessimo
 Serramenti Ottimo Buono Mediocre Pessimo
 Struttura Ottimo Buono Mediocre Pessimo
 Giudizio complessivo Ottimo Buono Mediocre Pessimo

Trasformazioni recenti:

- Ampliamenti Sopraelevazioni Superfettazioni
 Modifica fronti Dismissione

Grado di interesse Storico - Paesistico:

- Rilevante Sufficiente Scarso

Il verde

Proprietà:

- Pubblica Privata

Tipologia:

- Giardino storico Giardino ordinario Orto
 Frutteto Altro

Stato di dotazione manutenzione:

- Ottimo Buono Mediocre Pessimo

Note aggiuntive

Ubicazione:

Codice identificativo: 08

Località: Cadrezzate

Indirizzo: Via Castello

Fotografia - Cartografia



FOTOGRAFIA EDIFICIO



ESTRATTO CESSATO CATASTO LOMBARDO VENETO



ESTRATTO AEROFOTOGRAMMETRICO

Sezione urbanistica - architettonica

Tipologia edificio: Edificio a elle

Volume

Numero di piani fuori terra: 2

Presenza di piano seminterrato - interrato: Sì No

Destinazione d'uso - Piano terra:

- Residenza Servizi pubblici/generali Attività produttive/artigianali
 Commercio Terziario Garage/accessori
 Spazi religiosi Altro

Destinazione d'uso altri piani:

- Residenza Servizi pubblici/generali Attività produttive/artigianali
 Commercio Terziario Garage/accessori
 Spazi religiosi

Struttura edificio:

- Muratura portante Pietra
 Cemento armato Mista

Caratteristica dei fronti:

- Intonaco Mattoni faccia a vista
 Altro Pietra

Spazi non coperti:

- Asfalto Pavimentazione
 Sterrato Misto
 Ghiaietto

Sezione urbanistica - architettonica

Stato di conservazione:

- Copertura Ottimo Buono Mediocre Pessimo
 Facciate Ottimo Buono Mediocre Pessimo
 Serramenti Ottimo Buono Mediocre Pessimo
 Struttura Ottimo Buono Mediocre Pessimo
 Giudizio complessivo Ottimo Buono Mediocre Pessimo

Trasformazioni recenti:

- Ampliamenti Sopraelevazioni Superfettazioni
 Modifica fronti Dismissione

Grado di interesse Storico - Paesistico:

- Rilevante Sufficiente Scarso

Il verde

Proprietà:

- Pubblica Privata

Tipologia:

- Giardino storico Giardino ordinario Orto
 Frutteto Altro

Stato di dotazione manutenzione:

- Ottimo Buono Mediocre Pessimo

Note aggiuntive

Ubicazione:

Codice identificativo: 09

Località: Cadrezzate

Indirizzo: Via Castello

Fotografia - Cartografia



FOTOGRAFIA EDIFICIO



ESTRATTO CESSATO CATASTO TERESIANO



ESTRATTO AEROFOTOGRAMMETRICO

Sezione urbanistica - architettonica

Tipologia edificio: Edificio a blocco

Volume

Numero di piani fuori terra: 2

Presenza di piano seminterrato - interrato: Sì No

Destinazione d'uso - Piano terra:

- Residenza Servizi pubblici/generali Attività produttive/artigianali
 Commercio Terziario Garage/accessori
 Spazi religiosi Altro

Destinazione d'uso altri piani:

- Residenza Servizi pubblici/generali Attività produttive/artigianali
 Commercio Terziario Garage/accessori
 Spazi religiosi

Struttura edificio:

- Muratura portante Pietra
 Cemento armato Mista

Caratteristica dei fronti:

- Intonaco Mattoni faccia a vista
 Altro Pietra

Spazi non coperti:

- Asfalto Pavimentazione
 Sterrato Misto
 Ghiaietto

Sezione urbanistica - architettonica

Stato di conservazione:

- Copertura Ottimo Buono Mediocre Pessimo
 Facciate Ottimo Buono Mediocre Pessimo
 Serramenti Ottimo Buono Mediocre Pessimo
 Struttura Ottimo Buono Mediocre Pessimo
 Giudizio complessivo Ottimo Buono Mediocre Pessimo

Trasformazioni recenti:

- Ampliamenti Sopraelevazioni Superfetazioni
 Modifica fronti Dismissione

Grado di interesse Storico - Paesistico:

- Rilevante Sufficiente Scarso

Il verde

Proprietà:

- Pubblica Privata

Tipologia:

- Giardino storico Giardino ordinario Orto
 Frutteto Altro

Stato di dotazione manutenzione:

- Ottimo Buono Mediocre Pessimo

Note aggiuntive

Ubicazione:

Codice identificativo: 10

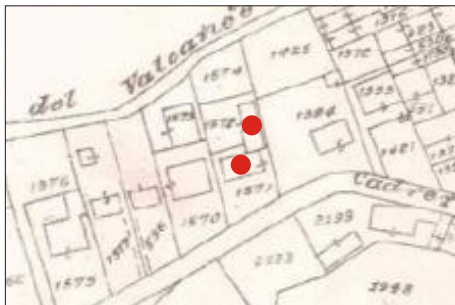
Località: Cadrezzate

Indirizzo: Via Vallerini

Fotografia - Cartografia



FOTOGRAFIA EDIFICIO



ESTRATTO CESSATO CATASTO ITALIANO REGIO



ESTRATTO AEROFOTOGRAMMETRICO

Sezione urbanistica - architettonica

Tipologia edificio: Complesso a corte chiusa

Volume

Numero di piani fuori terra: 2

Presenza di piano seminterrato - interrato: Sì No

Destinazione d'uso - Piano terra:

- Residenza Servizi pubblici/generali Attività produttive/artigianali
 Commercio Terziario Garage/accessori
 Spazi religiosi Altro

Destinazione d'uso altri piani:

- Residenza Servizi pubblici/generali Attività produttive/artigianali
 Commercio Terziario Garage/accessori
 Spazi religiosi

Struttura edificio:

- Muratura portante Pietra
 Cemento armato Mista

Caratteristica dei fronti:

- Intonaco Mattoni faccia a vista
 Altro Pietra

Spazi non coperti:

- Asfalto Pavimentazione
 Sterrato Misto
 Ghiaietto

Sezione urbanistica - architettonica

Stato di conservazione:

- Copertura Ottimo Buono Mediocre Pessimo
 Facciate Ottimo Buono Mediocre Pessimo
 Serramenti Ottimo Buono Mediocre Pessimo
 Struttura Ottimo Buono Mediocre Pessimo
 Giudizio complessivo Ottimo Buono Mediocre Pessimo

Trasformazioni recenti:

- Ampliamenti Sopraelevazioni Superfettazioni
 Modifica fronti Dismissione

Grado di interesse Storico - Paesistico:

- Rilevante Sufficiente Scarso

Il verde

Proprietà:

- Pubblica Privata

Tipologia:

- Giardino storico Giardino ordinario Orto
 Frutteto Altro

Stato di dotazione manutenzione:

- Ottimo Buono Mediocre Pessimo

Note aggiuntive

Ubicazione:

Codice identificativo: 11

Località: Cadrezzate

Indirizzo: Via Vallerini

Fotografia - Cartografia



FOTOGRAFIA EDIFICIO



ESTRATTO CESSATO CATASTO ITALIANO REGIO



ESTRATTO AEROFOTOGRAMMETRICO

Sezione urbanistica - architettonica

Tipologia edificio: Edificio a blocco

Volume

Numero di piani fuori terra: 2/3

Presenza di piano seminterrato - interrato: Sì No

Destinazione d'uso - Piano terra:

- Residenza Servizi pubblici/generali Attività produttive/artigianali
 Commercio Terziario Garage/accessori
 Spazi religiosi Altro

Destinazione d'uso altri piani:

- Residenza Servizi pubblici/generali Attività produttive/artigianali
 Commercio Terziario Garage/accessori
 Spazi religiosi

Struttura edificio:

- Muratura portante Pietra
 Cemento armato Mista

Caratteristica dei fronti:

- Intonaco Mattoni faccia a vista
 Altro Pietra

Spazi non coperti:

- Asfalto Pavimentazione
 Sterrato Misto
 Ghiaietto

Sezione urbanistica - architettonica

Stato di conservazione:

- Copertura Ottimo Buono Mediocre Pessimo
 Facciate Ottimo Buono Mediocre Pessimo
 Serramenti Ottimo Buono Mediocre Pessimo
 Struttura Ottimo Buono Mediocre Pessimo
 Giudizio complessivo Ottimo Buono Mediocre Pessimo

Trasformazioni recenti:

- Ampliamenti Sopraelevazioni Superfettazioni
 Modifica fronti Dismissione

Grado di interesse Storico - Paesistico:

- Rilevante Sufficiente Scarso

Il verde

Proprietà:

- Pubblica Privata

Tipologia:

- Giardino storico Giardino ordinario Orto
 Frutteto Altro

Stato di dotazione manutenzione:

- Ottimo Buono Mediocre Pessimo

Note aggiuntive

Ubicazione:

Codice identificativo: 12

Località: Cadrezzate

Indirizzo: Via Vallerini

Fotografia - Cartografia



FOTOGRAFIA EDIFICIO



ESTRATTO CESSATO CATASTO ITALIANO REGIO



ESTRATTO AEROFOTOGRAMMETRICO

Sezione urbanistica - architettonica

Tipologia edificio: Edificio a blocco

Volume

Numero di piani fuori terra: 1

Presenza di piano seminterrato - interrato: Sì No

Destinazione d'uso - Piano terra:

- Residenza Servizi pubblici/generali Attività produttive/artigianali
 Commercio Terziario Garage/accessori
 Spazi religiosi Altro

Destinazione d'uso altri piani:

- Residenza Servizi pubblici/generali Attività produttive/artigianali
 Commercio Terziario Garage/accessori
 Spazi religiosi

Struttura edificio:

- Muratura portante Pietra
 Cemento armato Mista

Caratteristica dei fronti:

- Intonaco Mattoni faccia a vista
 Altro Pietra

Spazi non coperti:

- Asfalto Pavimentazione
 Sterrato Misto
 Ghiaietto

Sezione urbanistica - architettonica

Stato di conservazione:

- Copertura Ottimo Buono Mediocre Pessimo
 Facciate Ottimo Buono Mediocre Pessimo
 Serramenti Ottimo Buono Mediocre Pessimo
 Struttura Ottimo Buono Mediocre Pessimo
 Giudizio complessivo Ottimo Buono Mediocre Pessimo

Trasformazioni recenti:

- Ampliamenti Sopraelevazioni Superfettazioni
 Modifica fronti Dismissione

Grado di interesse Storico - Paesistico:

- Rilevante Sufficiente Scarso

Il verde

Proprietà:

- Pubblica Privata

Tipologia:

- Giardino storico Giardino ordinario Orto
 Frutteto Altro

Stato di dotazione manutenzione:

- Ottimo Buono Mediocre Pessimo

Note aggiuntive

Ubicazione:

Codice identificativo: 13

Località: Cadrezzate

Indirizzo: Via Vallerini

Fotografia - Cartografia



FOTOGRAFIA EDIFICIO



ESTRATTO CESSATO CATASTO ITALIANO REGIO



ESTRATTO AEROFOTOGRAMMETRICO

Sezione urbanistica - architettonica

Tipologia edificio: Edificio a blocco

Volume

Numero di piani fuori terra: 3

Presenza di piano seminterrato - interrato: Sì No

Destinazione d'uso - Piano terra:

- Residenza Servizi pubblici/generali Attività produttive/artigianali
 Commercio Terziario Garage/accessori
 Spazi religiosi Altro

Destinazione d'uso altri piani:

- Residenza Servizi pubblici/generali Attività produttive/artigianali
 Commercio Terziario Garage/accessori
 Spazi religiosi

Struttura edificio:

- Muratura portante Pietra
 Cemento armato Mista

Caratteristica dei fronti:

- Intonaco Mattoni faccia a vista
 Altro Pietra

Spazi non coperti:

- Asfalto Pavimentazione
 Sterrato Misto
 Ghiaietto

Sezione urbanistica - architettonica

Stato di conservazione:

- Copertura Ottimo Buono Mediocre Pessimo
 Facciate Ottimo Buono Mediocre Pessimo
 Serramenti Ottimo Buono Mediocre Pessimo
 Struttura Ottimo Buono Mediocre Pessimo
 Giudizio complessivo Ottimo Buono Mediocre Pessimo

Trasformazioni recenti:

- Ampliamenti Sopraelevazioni Superfettazioni
 Modifica fronti Dismissione

Grado di interesse Storico - Paesistico:

- Rilevante Sufficiente Scarso

Il verde

Proprietà:

- Pubblica Privata

Tipologia:

- Giardino storico Giardino ordinario Orto
 Frutteto Altro

Stato di dotazione manutenzione:

- Ottimo Buono Mediocre Pessimo

Note aggiuntive

Ubicazione:

Codice identificativo: 14

Località: Cadrezzate

Indirizzo: Via Vallerini

Fotografia - Cartografia



FOTOGRAFIA EDIFICIO



ESTRATTO CESSATO CATASTO ITALIANO REGIO



ESTRATTO AEROFOTOGRAMMETRICO

Sezione urbanistica - architettonica

Tipologia edificio: Edificio a blocco

Volume

Numero di piani fuori terra: 3

Presenza di piano seminterrato - interrato: Sì No

Destinazione d'uso - Piano terra:

- Residenza Servizi pubblici/generali Attività produttive/artigianali
 Commercio Terziario Garage/accessori
 Spazi religiosi Altro

Destinazione d'uso altri piani:

- Residenza Servizi pubblici/generali Attività produttive/artigianali
 Commercio Terziario Garage/accessori
 Spazi religiosi

Struttura edificio:

- Muratura portante Pietra
 Cemento armato Mista

Caratteristica dei fronti:

- Intonaco Mattoni faccia a vista
 Altro Pietra

Spazi non coperti:

- Asfalto Pavimentazione
 Sterrato Misto
 Ghiaietto

Sezione urbanistica - architettonica

Stato di conservazione:

- Copertura Ottimo Buono Mediocre Pessimo
 Facciate Ottimo Buono Mediocre Pessimo
 Serramenti Ottimo Buono Mediocre Pessimo
 Struttura Ottimo Buono Mediocre Pessimo
 Giudizio complessivo Ottimo Buono Mediocre Pessimo

Trasformazioni recenti:

- Ampliamenti Sopraelevazioni Superfettazioni
 Modifica fronti Dismissione

Grado di interesse Storico - Paesistico:

- Rilevante Sufficiente Scarso

Il verde

Proprietà:

- Pubblica Privata

Tipologia:

- Giardino storico Giardino ordinario Orto
 Frutteto Altro

Stato di dotazione manutenzione:

- Ottimo Buono Mediocre Pessimo

Note aggiuntive

Ubicazione:

Codice identificativo: 15

Località: Cadrezzate

Indirizzo: Via Vallerini

Fotografia - Cartografia



FOTOGRAFIA EDIFICIO



ESTRATTO CESSATO CATASTO ITALIANO REGIO



ESTRATTO AEROFOTOGRAMMETRICO

Sezione urbanistica - architettonica

Tipologia edificio: Edificio a blocco

Volume

Numero di piani fuori terra: 3

Presenza di piano seminterrato - interrato: Sì No

Destinazione d'uso - Piano terra:

- Residenza Servizi pubblici/generali Attività produttive/artigianali
 Commercio Terziario Garage/accessori
 Spazi religiosi Altro

Destinazione d'uso altri piani:

- Residenza Servizi pubblici/generali Attività produttive/artigianali
 Commercio Terziario Garage/accessori
 Spazi religiosi

Struttura edificio:

- Muratura portante Pietra
 Cemento armato Mista

Caratteristica dei fronti:

- Intonaco Mattoni faccia a vista
 Altro Pietra

Spazi non coperti:

- Asfalto Pavimentazione
 Sterrato Misto
 Ghiaietto

Sezione urbanistica - architettonica

Stato di conservazione:

- Copertura Ottimo Buono Mediocre Pessimo
 Facciate Ottimo Buono Mediocre Pessimo
 Serramenti Ottimo Buono Mediocre Pessimo
 Struttura Ottimo Buono Mediocre Pessimo
 Giudizio complessivo Ottimo Buono Mediocre Pessimo

Trasformazioni recenti:

- Ampliamenti Sopraelevazioni Superfettazioni
 Modifica fronti Dismissione

Grado di interesse Storico - Paesistico:

- Rilevante Sufficiente Scarso

Il verde

Proprietà:

- Pubblica Privata

Tipologia:

- Giardino storico Giardino ordinario Orto
 Frutteto Altro

Stato di dotazione manutenzione:

- Ottimo Buono Mediocre Pessimo

Note aggiuntive

Ubicazione:

Codice identificativo: 16

Località: Cadrezzate

Indirizzo: Via Vallerini

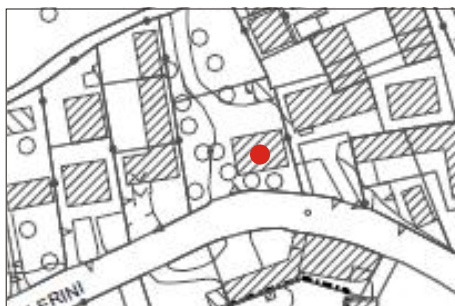
Fotografia - Cartografia



FOTOGRAFIA EDIFICIO



ESTRATTO CESSATO CATASTO ITALIANO REGIO



ESTRATTO AEROFOTOGRAMMETRICO

Sezione urbanistica - architettonica

Tipologia edificio: Edificio a blocco

Volume

Numero di piani fuori terra: 2

Presenza di piano seminterrato - interrato: Sì No

Destinazione d'uso - Piano terra:

- Residenza Servizi pubblici/generali Attività produttive/artigianali
 Commercio Terziario Garage/accessori
 Spazi religiosi Altro

Destinazione d'uso altri piani:

- Residenza Servizi pubblici/generali Attività produttive/artigianali
 Commercio Terziario Garage/accessori
 Spazi religiosi

Struttura edificio:

- Muratura portante Pietra
 Cemento armato Mista

Caratteristica dei fronti:

- Intonaco Mattoni faccia a vista
 Altro Pietra

Spazi non coperti:

- Asfalto Pavimentazione
 Sterrato Misto
 Ghiaietto

Sezione urbanistica - architettonica

Stato di conservazione:

- Copertura Ottimo Buono Mediocre Pessimo
 Facciate Ottimo Buono Mediocre Pessimo
 Serramenti Ottimo Buono Mediocre Pessimo
 Struttura Ottimo Buono Mediocre Pessimo
 Giudizio complessivo Ottimo Buono Mediocre Pessimo

Trasformazioni recenti:

- Ampliamenti Sopraelevazioni Superfettazioni
 Modifica fronti Dismissione

Grado di interesse Storico - Paesistico:

- Rilevante Sufficiente Scarso

Il verde

Proprietà:

- Pubblica Privata

Tipologia:

- Giardino storico Giardino ordinario Orto
 Frutteto Altro

Stato di dotazione manutenzione:

- Ottimo Buono Mediocre Pessimo

Note aggiuntive

Ubicazione:

Codice identificativo: 17

Località: Cadrezzate

Indirizzo: Via Vallerini

Fotografia - Cartografia



FOTOGRAFIA EDIFICIO



ESTRATTO CESSATO CATASTO ITALIANO REGIO



ESTRATTO AEROFOTOGRAMMETRICO

Sezione urbanistica - architettonica

Tipologia edificio: Edificio in linea

Volume

Numero di piani fuori terra: 2/3

Presenza di piano seminterrato - interrato: Sì No

Destinazione d'uso - Piano terra:

- Residenza Servizi pubblici/generali Attività produttive/artigianali
 Commercio Terziario Garage/accessori
 Spazi religiosi Altro

Destinazione d'uso altri piani:

- Residenza Servizi pubblici/generali Attività produttive/artigianali
 Commercio Terziario Garage/accessori
 Spazi religiosi

Struttura edificio:

- Muratura portante Pietra
 Cemento armato Mista

Caratteristica dei fronti:

- Intonaco Mattoni faccia a vista
 Altro Pietra

Spazi non coperti:

- Asfalto Pavimentazione
 Sterrato Misto
 Ghiaietto

Sezione urbanistica - architettonica

Stato di conservazione:

- Copertura Ottimo Buono Mediocre Pessimo
 Facciate Ottimo Buono Mediocre Pessimo
 Serramenti Ottimo Buono Mediocre Pessimo
 Struttura Ottimo Buono Mediocre Pessimo
 Giudizio complessivo Ottimo Buono Mediocre Pessimo

Trasformazioni recenti:

- Ampliamenti Sopraelevazioni Superfettazioni
 Modifica fronti Dismissione

Grado di interesse Storico - Paesistico:

- Rilevante Sufficiente Scarso

Il verde

Proprietà:

- Pubblica Privata

Tipologia:

- Giardino storico Giardino ordinario Orto
 Frutteto Altro

Stato di dotazione manutenzione:

- Ottimo Buono Mediocre Pessimo

Note aggiuntive

Ubicazione:

Codice identificativo: 18

Località: Cadrezzate

Indirizzo: Via Castello

Fotografia - Cartografia



FOTOGRAFIA EDIFICIO



ESTRATTO CESSATO CATASTO ITALIANO REGIO



ESTRATTO AEROFOTOGRAMMETRICO

Sezione urbanistica - architettonica

Tipologia edificio: Edificio a elle

Volume

Numero di piani fuori terra: 2

Presenza di piano seminterrato - interrato: Sì No

Destinazione d'uso - Piano terra:

- Residenza Servizi pubblici/generali Attività produttive/artigianali
 Commercio Terziario Garage/accessori
 Spazi religiosi Altro

Destinazione d'uso altri piani:

- Residenza Servizi pubblici/generali Attività produttive/artigianali
 Commercio Terziario Garage/accessori
 Spazi religiosi

Struttura edificio:

- Muratura portante Pietra
 Cemento armato Mista

Caratteristica dei fronti:

- Intonaco Mattoni faccia a vista
 Altro Pietra

Spazi non coperti:

- Asfalto Pavimentazione
 Sterrato Misto
 Ghiaietto

Sezione urbanistica - architettonica

Stato di conservazione:

- Copertura Ottimo Buono Mediocre Pessimo
 Facciate Ottimo Buono Mediocre Pessimo
 Serramenti Ottimo Buono Mediocre Pessimo
 Struttura Ottimo Buono Mediocre Pessimo
 Giudizio complessivo Ottimo Buono Mediocre Pessimo

Trasformazioni recenti:

- Ampliamenti Sopraelevazioni Superfettazioni
 Modifica fronti Dismissione

Grado di interesse Storico - Paesistico:

- Rilevante Sufficiente Scarso

Il verde

Proprietà:

- Pubblica Privata

Tipologia:

- Giardino storico Giardino ordinario Orto
 Frutteto Altro

Stato di dotazione manutenzione:

- Ottimo Buono Mediocre Pessimo

Note aggiuntive

Ubicazione:

Codice identificativo: 19

Località: Cadrezzate

Indirizzo: Via Castello

Fotografia - Cartografia



FOTOGRAFIA EDIFICIO



ESTRATTO CESSATO CATASTO ITALIANO REGIO



ESTRATTO AEROFOTOGRAMMETRICO

Sezione urbanistica - architettonica

Tipologia edificio: Edificio a blocco

Volume

Numero di piani fuori terra: 2

Presenza di piano seminterrato - interrato: Sì No

Destinazione d'uso - Piano terra:

- Residenza Servizi pubblici/generali Attività produttive/artigianali
 Commercio Terziario Garage/accessori
 Spazi religiosi Altro

Destinazione d'uso altri piani:

- Residenza Servizi pubblici/generali Attività produttive/artigianali
 Commercio Terziario Garage/accessori
 Spazi religiosi

Struttura edificio:

- Muratura portante Pietra
 Cemento armato Mista

Caratteristica dei fronti:

- Intonaco Mattoni faccia a vista
 Altro Pietra

Spazi non coperti:

- Asfalto Pavimentazione
 Sterrato Misto
 Ghiaietto

Sezione urbanistica - architettonica

Stato di conservazione:

- Copertura Ottimo Buono Mediocre Pessimo
 Facciate Ottimo Buono Mediocre Pessimo
 Serramenti Ottimo Buono Mediocre Pessimo
 Struttura Ottimo Buono Mediocre Pessimo
 Giudizio complessivo Ottimo Buono Mediocre Pessimo

Trasformazioni recenti:

- Ampliamenti Sopraelevazioni Superfettazioni
 Modifica fronti Dismissione

Grado di interesse Storico - Paesistico:

- Rilevante Sufficiente Scarso

Il verde

Proprietà:

- Pubblica Privata

Tipologia:

- Giardino storico Giardino ordinario Orto
 Frutteto Altro

Stato di dotazione manutenzione:

- Ottimo Buono Mediocre Pessimo

Note aggiuntive

Ubicazione:

Codice identificativo: 20

Località: Cadrezzate

Indirizzo: Via Castello

Fotografia - Cartografia



FOTOGRAFIA EDIFICIO



ESTRATTO CESSATO CATASTO LOMBARDO VENETO



ESTRATTO AEROFOTOGRAMMETRICO

Sezione urbanistica - architettonica

Tipologia edificio: Edificio composto

Volume

Numero di piani fuori terra: 2

Presenza di piano seminterrato - interrato: Sì No

Destinazione d'uso - Piano terra:

- Residenza Servizi pubblici/generali Attività produttive/artigianali
 Commercio Terziario Garage/accessori
 Spazi religiosi Altro

Destinazione d'uso altri piani:

- Residenza Servizi pubblici/generali Attività produttive/artigianali
 Commercio Terziario Garage/accessori
 Spazi religiosi

Struttura edificio:

- Muratura portante Pietra
 Cemento armato Mista

Caratteristica dei fronti:

- Intonaco Mattoni faccia a vista
 Altro Pietra

Spazi non coperti:

- Asfalto Pavimentazione
 Sterrato Misto
 Ghiaietto

Sezione urbanistica - architettonica

Stato di conservazione:

- Copertura Ottimo Buono Mediocre Pessimo
 Facciate Ottimo Buono Mediocre Pessimo
 Serramenti Ottimo Buono Mediocre Pessimo
 Struttura Ottimo Buono Mediocre Pessimo
 Giudizio complessivo Ottimo Buono Mediocre Pessimo

Trasformazioni recenti:

- Ampliamenti Sopraelevazioni Superfettazioni
 Modifica fronti Dismissione

Grado di interesse Storico - Paesistico:

- Rilevante Sufficiente Scarso

Il verde

Proprietà:

- Pubblica Privata

Tipologia:

- Giardino storico Giardino ordinario Orto
 Frutteto Altro

Stato di dotazione manutenzione:

- Ottimo Buono Mediocre Pessimo

Note aggiuntive

Ubicazione:

Codice identificativo: 21

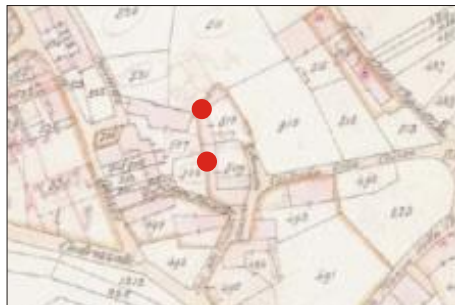
Località: Cadrezzate

Indirizzo: Via Caprera

Fotografia - Cartografia



FOTOGRAFIA EDIFICIO



ESTRATTO CESSATO CATASTO LOMBARDO VENETO



ESTRATTO AEROFOTOGRAMMETRICO

Sezione urbanistica - architettonica

Tipologia edificio: Complesso a corte chiusa

Volume

Numero di piani fuori terra: 2/3

Presenza di piano seminterrato - interrato: Sì No

Destinazione d'uso - Piano terra:

- Residenza Servizi pubblici/generali Attività produttive/artigianali
 Commercio Terziario Garage/accessori
 Spazi religiosi Altro

Destinazione d'uso altri piani:

- Residenza Servizi pubblici/generali Attività produttive/artigianali
 Commercio Terziario Garage/accessori
 Spazi religiosi

Struttura edificio:

- Muratura portante Pietra
 Cemento armato Mista

Caratteristica dei fronti:

- Intonaco Mattoni faccia a vista
 Altro Pietra

Spazi non coperti:

- Asfalto Pavimentazione
 Sterrato Misto
 Ghiaietto

Sezione urbanistica - architettonica

Stato di conservazione:

- Copertura Ottimo Buono Mediocre Pessimo
 Facciate Ottimo Buono Mediocre Pessimo
 Serramenti Ottimo Buono Mediocre Pessimo
 Struttura Ottimo Buono Mediocre Pessimo
 Giudizio complessivo Ottimo Buono Mediocre Pessimo

Trasformazioni recenti:

- Ampliamenti Sopraelevazioni Superfettazioni
 Modifica fronti Dismissione

Grado di interesse Storico - Paesistico:

- Rilevante Sufficiente Scarso

Il verde

Proprietà:

- Pubblica Privata

Tipologia:

- Giardino storico Giardino ordinario Orto
 Frutteto Altro

Stato di dotazione manutenzione:

- Ottimo Buono Mediocre Pessimo

Note aggiuntive

Ubicazione:

Codice identificativo: 22

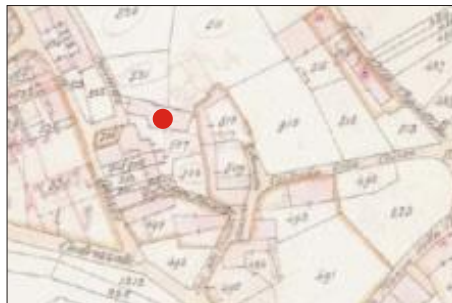
Località: Cadrezzate

Indirizzo: Via Caprera

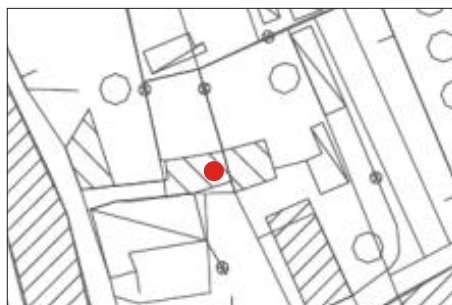
Fotografia - Cartografia



FOTOGRAFIA EDIFICIO



ESTRATTO CESSATO CATASTO LOMBARDO VENETO



ESTRATTO AEROFOTOGRAMMETRICO

Sezione urbanistica - architettonica

Tipologia edificio:

Volume

Numero di piani fuori terra:

Presenza di piano seminterrato - interrato: Sì No

Destinazione d'uso - Piano terra:

- Residenza Servizi pubblici/generali Attività produttive/artigianali
 Commercio Terziario Garage/accessori
 Spazi religiosi Altro

Destinazione d'uso altri piani:

- Residenza Servizi pubblici/generali Attività produttive/artigianali
 Commercio Terziario Garage/accessori
 Spazi religiosi

Struttura edificio:

- Muratura portante Pietra
 Cemento armato Mista

Caratteristica dei fronti:

- Intonaco Mattoni faccia a vista
 Altro Pietra

Spazi non coperti:

- Asfalto Pavimentazione
 Sterrato Misto
 Ghiaietto

Sezione urbanistica - architettonica

Stato di conservazione:

- Copertura Ottimo Buono Mediocre Pessimo
 Facciate Ottimo Buono Mediocre Pessimo
 Serramenti Ottimo Buono Mediocre Pessimo
 Struttura Ottimo Buono Mediocre Pessimo
 Giudizio complessivo Ottimo Buono Mediocre Pessimo

Trasformazioni recenti:

- Ampliamenti Sopraelevazioni Superfetazioni
 Modifica fronti Dismissione

Grado di interesse Storico - Paesistico:

- Rilevante Sufficiente Scarso

Il verde

Proprietà:

- Pubblica Privata

Tipologia:

- Giardino storico Giardino ordinario Orto
 Frutteto Altro

Stato di dotazione manutenzione:

- Ottimo Buono Mediocre Pessimo

Note aggiuntive

Ubicazione:

Codice identificativo: 23

Località: Cadrezzate

Indirizzo: Via Caprera/ Via Vittorio Veneto

Fotografia - Cartografia



FOTOGRAFIA EDIFICIO



ESTRATTO CESSATO CATASTO LOMBARDO VENETO



ESTRATTO AEROFOTOGRAMMETRICO

Sezione urbanistica - architettonica

Tipologia edificio: Edificio a elle

Volume

Numero di piani fuori terra: 2

Presenza di piano seminterrato - interrato: Sì No

Destinazione d'uso - Piano terra:

- Residenza Servizi pubblici/generali Attività produttive/artigianali
 Commercio Terziario Garage/accessori
 Spazi religiosi Altro

Destinazione d'uso altri piani:

- Residenza Servizi pubblici/generali Attività produttive/artigianali
 Commercio Terziario Garage/accessori
 Spazi religiosi

Struttura edificio:

- Muratura portante Pietra
 Cemento armato Mista

Caratteristica dei fronti:

- Intonaco Mattoni faccia a vista
 Altro Pietra

Spazi non coperti:

- Asfalto Pavimentazione
 Sterrato Misto
 Ghiaietto

Sezione urbanistica - architettonica

Stato di conservazione:

- Copertura Ottimo Buono Mediocre Pessimo
 Facciate Ottimo Buono Mediocre Pessimo
 Serramenti Ottimo Buono Mediocre Pessimo
 Struttura Ottimo Buono Mediocre Pessimo
 Giudizio complessivo Ottimo Buono Mediocre Pessimo

Trasformazioni recenti:

- Ampliamenti Sopraelevazioni Superfettazioni
 Modifica fronti Dismissione

Grado di interesse Storico - Paesistico:

- Rilevante Sufficiente Scarso

Il verde

Proprietà:

- Pubblica Privata

Tipologia:

- Giardino storico Giardino ordinario Orto
 Frutteto Altro

Stato di dotazione manutenzione:

- Ottimo Buono Mediocre Pessimo

Note aggiuntive

Ubicazione:

Codice identificativo: 24

Località: Cadrezzate

Indirizzo: Via Castello/ Via Caprera

Fotografia - Cartografia



FOTOGRAFIA EDIFICIO



ESTRATTO CESSATO CATASTO LOMBARDO VENETO



ESTRATTO AEROFOTOGRAMMETRICO

Sezione urbanistica - architettonica

Tipologia edificio: Edificio composto

Volume

Numero di piani fuori terra: 2

Presenza di piano seminterrato - interrato: Sì No

Destinazione d'uso - Piano terra:

- Residenza Servizi pubblici/generali Attività produttive/artigianali
 Commercio Terziario Garage/accessori
 Spazi religiosi Altro

Destinazione d'uso altri piani:

- Residenza Servizi pubblici/generali Attività produttive/artigianali
 Commercio Terziario Garage/accessori
 Spazi religiosi

Struttura edificio:

- Muratura portante Pietra
 Cemento armato Mista

Caratteristica dei fronti:

- Intonaco Mattoni faccia a vista
 Altro Pietra

Spazi non coperti:

- Asfalto Pavimentazione
 Sterrato Misto
 Ghiaietto

Sezione urbanistica - architettonica

Stato di conservazione:

- Copertura Ottimo Buono Mediocre Pessimo
 Facciate Ottimo Buono Mediocre Pessimo
 Serramenti Ottimo Buono Mediocre Pessimo
 Struttura Ottimo Buono Mediocre Pessimo
 Giudizio complessivo Ottimo Buono Mediocre Pessimo

Trasformazioni recenti:

- Ampliamenti Sopraelevazioni Superfettazioni
 Modifica fronti Dismissione

Grado di interesse Storico - Paesistico:

- Rilevante Sufficiente Scarso

Il verde

Proprietà:

- Pubblica Privata

Tipologia:

- Giardino storico Giardino ordinario Orto
 Frutteto Altro

Stato di dotazione manutenzione:

- Ottimo Buono Mediocre Pessimo

Note aggiuntive

Ubicazione:

Codice identificativo: 25

Località: Cadrezzate

Indirizzo: Via Vittorio Veneto

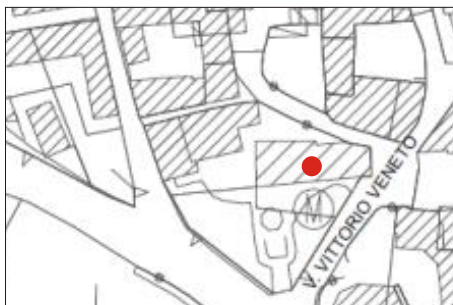
Fotografia - Cartografia



FOTOGRAFIA EDIFICIO



ESTRATTO CESSATO CATASTO LOMBARDO VENETO



ESTRATTO AEROFOTOGRAMMETRICO

Sezione urbanistica - architettonica

Tipologia edificio: Edificio in linea

Volume

Numero di piani fuori terra: 2

Presenza di piano seminterrato - interrato: Sì No

Destinazione d'uso - Piano terra:

- Residenza Servizi pubblici/generali Attività produttive/artigianali
 Commercio Terziario Garage/accessori
 Spazi religiosi Altro

Destinazione d'uso altri piani:

- Residenza Servizi pubblici/generali Attività produttive/artigianali
 Commercio Terziario Garage/accessori
 Spazi religiosi

Struttura edificio:

- Muratura portante Pietra
 Cemento armato Mista

Caratteristica dei fronti:

- Intonaco Mattoni faccia a vista
 Altro Pietra

Spazi non coperti:

- Asfalto Pavimentazione
 Sterrato Misto
 Ghiaietto

Sezione urbanistica - architettonica

Stato di conservazione:

- Copertura Ottimo Buono Mediocre Pessimo
 Facciate Ottimo Buono Mediocre Pessimo
 Serramenti Ottimo Buono Mediocre Pessimo
 Struttura Ottimo Buono Mediocre Pessimo
 Giudizio complessivo Ottimo Buono Mediocre Pessimo

Trasformazioni recenti:

- Ampliamenti Sopraelevazioni Superfettazioni
 Modifica fronti Dismissione

Grado di interesse Storico - Paesistico:

- Rilevante Sufficiente Scarso

Il verde

Proprietà:

- Pubblica Privata

Tipologia:

- Giardino storico Giardino ordinario Orto
 Frutteto Altro

Stato di dotazione manutenzione:

- Ottimo Buono Mediocre Pessimo

Note aggiuntive

Ubicazione:

Codice identificativo: 26

Località: Cadrezzate

Indirizzo: Via Canetta

Fotografia - Cartografia



FOTOGRAFIA EDIFICIO



ESTRATTO CESSATO CATASTO ITALIANO REGIO



ESTRATTO AEROFOTOGRAMMETRICO

Sezione urbanistica - architettonica

Tipologia edificio: Edificio in linea

Volume

Numero di piani fuori terra: 2

Presenza di piano seminterrato - interrato: Sì No

Destinazione d'uso - Piano terra:

- Residenza Servizi pubblici/generali Attività produttive/artigianali
 Commercio Terziario Garage/accessori
 Spazi religiosi Altro

Destinazione d'uso altri piani:

- Residenza Servizi pubblici/generali Attività produttive/artigianali
 Commercio Terziario Garage/accessori
 Spazi religiosi

Struttura edificio:

- Muratura portante Pietra
 Cemento armato Mista

Caratteristica dei fronti:

- Intonaco Mattoni faccia a vista
 Altro Pietra

Spazi non coperti:

- Asfalto Pavimentazione
 Sterrato Misto
 Ghiaietto

Sezione urbanistica - architettonica

Stato di conservazione:

- Copertura Ottimo Buono Mediocre Pessimo
 Facciate Ottimo Buono Mediocre Pessimo
 Serramenti Ottimo Buono Mediocre Pessimo
 Struttura Ottimo Buono Mediocre Pessimo
 Giudizio complessivo Ottimo Buono Mediocre Pessimo

Trasformazioni recenti:

- Ampliamenti Sopraelevazioni Superfettazioni
 Modifica fronti Dismissione

Grado di interesse Storico - Paesistico:

- Rilevante Sufficiente Scarso

Il verde

Proprietà:

- Pubblica Privata

Tipologia:

- Giardino storico Giardino ordinario Orto
 Frutteto Altro

Stato di dotazione manutenzione:

- Ottimo Buono Mediocre Pessimo

Note aggiuntive

Ubicazione:

Codice identificativo: 27

Località: Cadrezzate

Indirizzo: Via Canetta

Fotografia - Cartografia



FOTOGRAFIA EDIFICIO



ESTRATTO CESSATO CATASTO ITALIANO REGIO



ESTRATTO AEROFOTOGRAMMETRICO

Sezione urbanistica - architettonica

Tipologia edificio: Edificio in linea

Volume

Numero di piani fuori terra: 2

Presenza di piano seminterrato - interrato: Sì No

Destinazione d'uso - Piano terra:

- Residenza Servizi pubblici/generali Attività produttive/artigianali
 Commercio Terziario Garage/accessori
 Spazi religiosi Altro

Destinazione d'uso altri piani:

- Residenza Servizi pubblici/generali Attività produttive/artigianali
 Commercio Terziario Garage/accessori
 Spazi religiosi

Struttura edificio:

- Muratura portante Pietra
 Cemento armato Mista

Caratteristica dei fronti:

- Intonaco Mattoni faccia a vista
 Altro Pietra

Spazi non coperti:

- Asfalto Pavimentazione
 Sterrato Misto
 Ghiaietto

Sezione urbanistica - architettonica

Stato di conservazione:

- Copertura Ottimo Buono Mediocre Pessimo
 Facciate Ottimo Buono Mediocre Pessimo
 Serramenti Ottimo Buono Mediocre Pessimo
 Struttura Ottimo Buono Mediocre Pessimo
 Giudizio complessivo Ottimo Buono Mediocre Pessimo

Trasformazioni recenti:

- Ampliamenti Sopraelevazioni Superfettazioni
 Modifica fronti Dismissione

Grado di interesse Storico - Paesistico:

- Rilevante Sufficiente Scarso

Il verde

Proprietà:

- Pubblica Privata

Tipologia:

- Giardino storico Giardino ordinario Orto
 Frutteto Altro

Stato di dotazione manutenzione:

- Ottimo Buono Mediocre Pessimo

Note aggiuntive

Ubicazione:

Codice identificativo: 28

Località: Cadrezzate

Indirizzo: Via Canetta

Fotografia - Cartografia



FOTOGRAFIA EDIFICIO



ESTRATTO CESSATO CATASTO LOMBARDO VENETO



ESTRATTO AEROFOTOGRAMMETRICO

Sezione urbanistica - architettonica

Tipologia edificio: Edificio in linea

Volume

Numero di piani fuori terra: 2/3

Presenza di piano seminterrato - interrato: Sì No

Destinazione d'uso - Piano terra:

- Residenza Servizi pubblici/generali Attività produttive/artigianali
 Commercio Terziario Garage/accessori
 Spazi religiosi Altro

Destinazione d'uso altri piani:

- Residenza Servizi pubblici/generali Attività produttive/artigianali
 Commercio Terziario Garage/accessori
 Spazi religiosi

Struttura edificio:

- Muratura portante Pietra
 Cemento armato Mista

Caratteristica dei fronti:

- Intonaco Mattoni faccia a vista
 Altro Pietra

Spazi non coperti:

- Asfalto Pavimentazione
 Sterrato Misto
 Ghiaietto

Sezione urbanistica - architettonica

Stato di conservazione:

- Copertura Ottimo Buono Mediocre Pessimo
 Facciate Ottimo Buono Mediocre Pessimo
 Serramenti Ottimo Buono Mediocre Pessimo
 Struttura Ottimo Buono Mediocre Pessimo
 Giudizio complessivo Ottimo Buono Mediocre Pessimo

Trasformazioni recenti:

- Ampliamenti Sopraelevazioni Superfettazioni
 Modifica fronti Dismissione

Grado di interesse Storico - Paesistico:

- Rilevante Sufficiente Scarso

Il verde

Proprietà:

- Pubblica Privata

Tipologia:

- Giardino storico Giardino ordinario Orto
 Frutteto Altro

Stato di dotazione manutenzione:

- Ottimo Buono Mediocre Pessimo

Note aggiuntive

Ubicazione:

Codice identificativo: 29

Località: Cadrezzate

Indirizzo: Via Castello

Fotografia - Cartografia



FOTOGRAFIA EDIFICIO



ESTRATTO CESSATO CATASTO ITALIANO REGIO



ESTRATTO AEROFOTOGRAMMETRICO

Sezione urbanistica - architettonica

Tipologia edificio: Edificio a blocco

Volume

Numero di piani fuori terra: 3

Presenza di piano seminterrato - interrato: Sì No

Destinazione d'uso - Piano terra:

- Residenza Servizi pubblici/generali Attività produttive/artigianali
 Commercio Terziario Garage/accessori
 Spazi religiosi Altro

Destinazione d'uso altri piani:

- Residenza Servizi pubblici/generali Attività produttive/artigianali
 Commercio Terziario Garage/accessori
 Spazi religiosi

Struttura edificio:

- Muratura portante Pietra
 Cemento armato Mista

Caratteristica dei fronti:

- Intonaco Mattoni faccia a vista
 Altro Pietra

Spazi non coperti:

- Asfalto Pavimentazione
 Sterrato Misto
 Ghiaietto

Sezione urbanistica - architettonica

Stato di conservazione:

- Copertura Ottimo Buono Mediocre Pessimo
 Facciate Ottimo Buono Mediocre Pessimo
 Serramenti Ottimo Buono Mediocre Pessimo
 Struttura Ottimo Buono Mediocre Pessimo
 Giudizio complessivo Ottimo Buono Mediocre Pessimo

Trasformazioni recenti:

- Ampliamenti Sopraelevazioni Superfettazioni
 Modifica fronti Dismissione

Grado di interesse Storico - Paesistico:

- Rilevante Sufficiente Scarso

Il verde

Proprietà:

- Pubblica Privata

Tipologia:

- Giardino storico Giardino ordinario Orto
 Frutteto Altro

Stato di dotazione manutenzione:

- Ottimo Buono Mediocre Pessimo

Note aggiuntive

Ubicazione:

Codice identificativo: 30

Località: Cadrezzate

Indirizzo: Via Castello

Fotografia - Cartografia



FOTOGRAFIA EDIFICIO



ESTRATTO CESSATO CATASTO ITALIANO REGIO



ESTRATTO AEROFOTOGRAMMETRICO

Sezione urbanistica - architettonica

Tipologia edificio: Edificio a blocco

Volume

Numero di piani fuori terra: 2

Presenza di piano seminterrato - interrato: Sì No

Destinazione d'uso - Piano terra:

- Residenza Servizi pubblici/generali Attività produttive/artigianali
 Commercio Terziario Garage/accessori
 Spazi religiosi Altro

Destinazione d'uso altri piani:

- Residenza Servizi pubblici/generali Attività produttive/artigianali
 Commercio Terziario Garage/accessori
 Spazi religiosi

Struttura edificio:

- Muratura portante Pietra
 Cemento armato Mista

Caratteristica dei fronti:

- Intonaco Mattoni faccia a vista
 Altro Pietra

Spazi non coperti:

- Asfalto Pavimentazione
 Sterrato Misto
 Ghiaietto

Sezione urbanistica - architettonica

Stato di conservazione:

- Copertura Ottimo Buono Mediocre Pessimo
 Facciate Ottimo Buono Mediocre Pessimo
 Serramenti Ottimo Buono Mediocre Pessimo
 Struttura Ottimo Buono Mediocre Pessimo
 Giudizio complessivo Ottimo Buono Mediocre Pessimo

Trasformazioni recenti:

- Ampliamenti Sopraelevazioni Superfettazioni
 Modifica fronti Dismissione

Grado di interesse Storico - Paesistico:

- Rilevante Sufficiente Scarso

Il verde

Proprietà:

- Pubblica Privata

Tipologia:

- Giardino storico Giardino ordinario Orto
 Frutteto Altro

Stato di dotazione manutenzione:

- Ottimo Buono Mediocre Pessimo

Note aggiuntive

Ubicazione:

Codice identificativo: 31

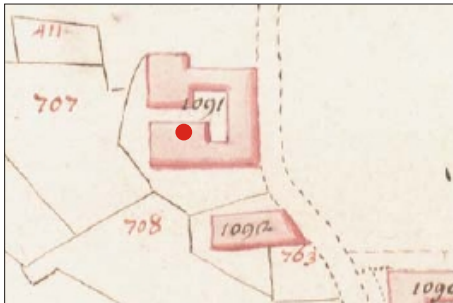
Località: Cadrezzate

Indirizzo: Via Motte

Fotografia - Cartografia



FOTOGRAFIA EDIFICIO



ESTRATTO CESSATO CATASTO TERESIANO



ESTRATTO AEROFOTOGRAMMETRICO

Sezione urbanistica - architettonica

Tipologia edificio: Edificio a elle

Volume

Numero di piani fuori terra: 2/3

Presenza di piano seminterrato - interrato: Sì No

Destinazione d'uso - Piano terra:

- Residenza Servizi pubblici/generali Attività produttive/artigianali
 Commercio Terziario Garage/accessori
 Spazi religiosi Altro

Destinazione d'uso altri piani:

- Residenza Servizi pubblici/generali Attività produttive/artigianali
 Commercio Terziario Garage/accessori
 Spazi religiosi

Struttura edificio:

- Muratura portante Pietra
 Cemento armato Mista

Caratteristica dei fronti:

- Intonaco Mattoni faccia a vista
 Altro Pietra

Spazi non coperti:

- Asfalto Pavimentazione
 Sterrato Misto
 Ghiaietto

Sezione urbanistica - architettonica

Stato di conservazione:

- Copertura Ottimo Buono Mediocre Pessimo
 Facciate Ottimo Buono Mediocre Pessimo
 Serramenti Ottimo Buono Mediocre Pessimo
 Struttura Ottimo Buono Mediocre Pessimo
 Giudizio complessivo Ottimo Buono Mediocre Pessimo

Trasformazioni recenti:

- Ampliamenti Sopraelevazioni Superfettazioni
 Modifica fronti Dismissione

Grado di interesse Storico - Paesistico:

- Rilevante Sufficiente Scarso

Il verde

Proprietà:

- Pubblica Privata

Tipologia:

- Giardino storico Giardino ordinario Orto
 Frutteto Altro

Stato di dotazione manutenzione:

- Ottimo Buono Mediocre Pessimo

Note aggiuntive

Ubicazione:

Codice identificativo: 32

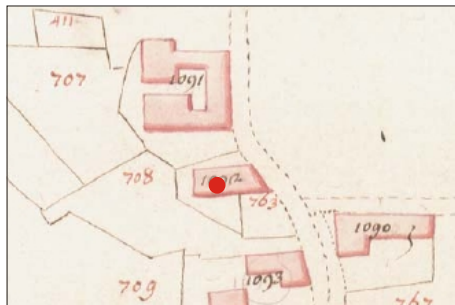
Località: Cadrezzate

Indirizzo: Via Motte

Fotografia - Cartografia



FOTOGRAFIA EDIFICIO



ESTRATTO CESSATO CATASTO TERESIANO



ESTRATTO AEROFOTOGRAMMETRICO

Sezione urbanistica - architettonica

Tipologia edificio: Edificio composto

Volume

Numero di piani fuori terra: 2/3

Presenza di piano seminterrato - interrato: Sì No

Destinazione d'uso - Piano terra:

- Residenza Servizi pubblici/generali Attività produttive/artigianali
 Commercio Terziario Garage/accessori
 Spazi religiosi Altro

Destinazione d'uso altri piani:

- Residenza Servizi pubblici/generali Attività produttive/artigianali
 Commercio Terziario Garage/accessori
 Spazi religiosi

Struttura edificio:

- Muratura portante Pietra
 Cemento armato Mista

Caratteristica dei fronti:

- Intonaco Mattoni faccia a vista
 Altro Pietra

Spazi non coperti:

- Asfalto Pavimentazione
 Sterrato Misto
 Ghiaietto

Sezione urbanistica - architettonica

Stato di conservazione:

- Copertura Ottimo Buono Mediocre Pessimo
 Facciate Ottimo Buono Mediocre Pessimo
 Serramenti Ottimo Buono Mediocre Pessimo
 Struttura Ottimo Buono Mediocre Pessimo
 Giudizio complessivo Ottimo Buono Mediocre Pessimo

Trasformazioni recenti:

- Ampliamenti Sopraelevazioni Superfettazioni
 Modifica fronti Dismissione

Grado di interesse Storico - Paesistico:

- Rilevante Sufficiente Scarso

Il verde

Proprietà:

- Pubblica Privata

Tipologia:

- Giardino storico Giardino ordinario Orto
 Frutteto Altro

Stato di dotazione manutenzione:

- Ottimo Buono Mediocre Pessimo

Note aggiuntive

Ubicazione:

Codice identificativo: 33

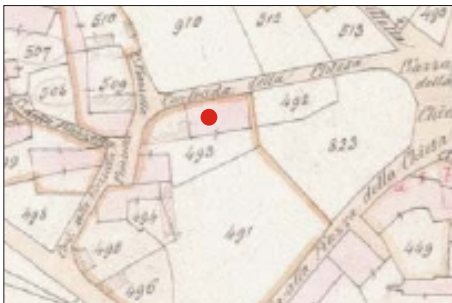
Località: Cadrezzate

Indirizzo: Via Marconi

Fotografia - Cartografia



FOTOGRAFIA EDIFICIO



ESTRATTO CESSATO CATASTO LOMBARDO VENETO



ESTRATTO AEROFOTOGRAMMETRICO

Sezione urbanistica - architettonica

Tipologia edificio: Edificio in linea

Volume

Numero di piani fuori terra: 2

Presenza di piano seminterrato - interrato: Sì No

Destinazione d'uso - Piano terra:

- Residenza Servizi pubblici/generali Attività produttive/artigianali
 Commercio Terziario Garage/accessori
 Spazi religiosi Altro

Destinazione d'uso altri piani:

- Residenza Servizi pubblici/generali Attività produttive/artigianali
 Commercio Terziario Garage/accessori
 Spazi religiosi

Struttura edificio:

- Muratura portante Pietra
 Cemento armato Mista

Caratteristica dei fronti:

- Intonaco Mattoni faccia a vista
 Altro Pietra

Spazi non coperti:

- Asfalto Pavimentazione
 Sterrato Misto
 Ghiaietto

Sezione urbanistica - architettonica

Stato di conservazione:

- Copertura Ottimo Buono Mediocre Pessimo
 Facciate Ottimo Buono Mediocre Pessimo
 Serramenti Ottimo Buono Mediocre Pessimo
 Struttura Ottimo Buono Mediocre Pessimo
 Giudizio complessivo Ottimo Buono Mediocre Pessimo

Trasformazioni recenti:

- Ampliamenti Sopraelevazioni Superfettazioni
 Modifica fronti Dismissione

Grado di interesse Storico - Paesistico:

- Rilevante Sufficiente Scarso

Il verde

Proprietà:

- Pubblica Privata

Tipologia:

- Giardino storico Giardino ordinario Orto
 Frutteto Altro

Stato di dotazione manutenzione:

- Ottimo Buono Mediocre Pessimo

Note aggiuntive

Ubicazione:

Codice identificativo: 34

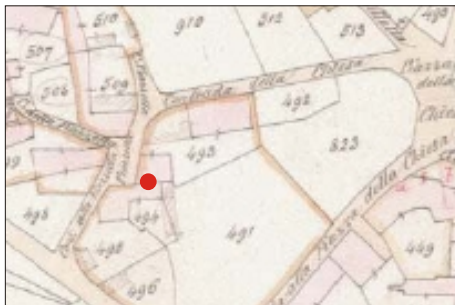
Località: Cadrezzate

Indirizzo: Via Marconi/ Via Vittorio Veneto

Fotografia - Cartografia



FOTOGRAFIA EDIFICIO



ESTRATTO CESSATO CATASTO LOMBARDO VENETO



ESTRATTO AEROFOTOGRAMMETRICO

Sezione urbanistica - architettonica

Tipologia edificio: Edificio a blocco

Volume

Numero di piani fuori terra: 2

Presenza di piano seminterrato - interrato: Sì No

Destinazione d'uso - Piano terra:

- Residenza Servizi pubblici/generali Attività produttive/artigianali
 Commercio Terziario Garage/accessori
 Spazi religiosi Altro

Destinazione d'uso altri piani:

- Residenza Servizi pubblici/generali Attività produttive/artigianali
 Commercio Terziario Garage/accessori
 Spazi religiosi

Struttura edificio:

- Muratura portante Pietra
 Cemento armato Mista

Caratteristica dei fronti:

- Intonaco Mattoni faccia a vista
 Altro Pietra

Spazi non coperti:

- Asfalto Pavimentazione
 Sterrato Misto
 Ghiaietto

Sezione urbanistica - architettonica

Stato di conservazione:

- Copertura Ottimo Buono Mediocre Pessimo
 Facciate Ottimo Buono Mediocre Pessimo
 Serramenti Ottimo Buono Mediocre Pessimo
 Struttura Ottimo Buono Mediocre Pessimo
 Giudizio complessivo Ottimo Buono Mediocre Pessimo

Trasformazioni recenti:

- Ampliamenti Sopraelevazioni Superfettazioni
 Modifica fronti Dismissione

Grado di interesse Storico - Paesistico:

- Rilevante Sufficiente Scarso

Il verde

Proprietà:

- Pubblica Privata

Tipologia:

- Giardino storico Giardino ordinario Orto
 Frutteto Altro

Stato di dotazione manutenzione:

- Ottimo Buono Mediocre Pessimo

Note aggiuntive

Ubicazione:

Codice identificativo: 35

Località: Cadrezzate

Indirizzo: Via Mazzini

Fotografia - Cartografia



FOTOGRAFIA EDIFICIO



ESTRATTO CESSATO CATASTO ITALIANO REGIO



ESTRATTO AEROFOTOGRAMMETRICO

Sezione urbanistica - architettonica

Tipologia edificio: Edificio a blocco

Volume

Numero di piani fuori terra: 2

Presenza di piano seminterrato - interrato: Sì No

Destinazione d'uso - Piano terra:

- Residenza Servizi pubblici/generali Attività produttive/artigianali
 Commercio Terziario Garage/accessori
 Spazi religiosi Altro

Destinazione d'uso altri piani:

- Residenza Servizi pubblici/generali Attività produttive/artigianali
 Commercio Terziario Garage/accessori
 Spazi religiosi

Struttura edificio:

- Muratura portante Pietra
 Cemento armato Mista

Caratteristica dei fronti:

- Intonaco Mattoni faccia a vista
 Altro Pietra

Spazi non coperti:

- Asfalto Pavimentazione
 Sterrato Misto
 Ghiaietto

Sezione urbanistica - architettonica

Stato di conservazione:

- Copertura Ottimo Buono Mediocre Pessimo
 Facciate Ottimo Buono Mediocre Pessimo
 Serramenti Ottimo Buono Mediocre Pessimo
 Struttura Ottimo Buono Mediocre Pessimo
 Giudizio complessivo Ottimo Buono Mediocre Pessimo

Trasformazioni recenti:

- Ampliamenti Sopraelevazioni Superfettazioni
 Modifica fronti Dismissione

Grado di interesse Storico - Paesistico:

- Rilevante Sufficiente Scarso

Il verde

Proprietà:

- Pubblica Privata

Tipologia:

- Giardino storico Giardino ordinario Orto
 Frutteto Altro

Stato di dotazione manutenzione:

- Ottimo Buono Mediocre Pessimo

Note aggiuntive

Ubicazione:

Codice identificativo: 36

Località: Cadrezzate

Indirizzo: Via Rimembranze

Fotografia - Cartografia



FOTOGRAFIA EDIFICIO



ESTRATTO CESSATO CATASTO ITALIANO REGIO



ESTRATTO AEROFOTOGRAMMETRICO

Sezione urbanistica - architettonica

Tipologia edificio: Edificio a blocco

Volume

Numero di piani fuori terra: 2

Presenza di piano seminterrato - interrato: Sì No

Destinazione d'uso - Piano terra:

- Residenza Servizi pubblici/generali Attività produttive/artigianali
 Commercio Terziario Garage/accessori
 Spazi religiosi Altro

Destinazione d'uso altri piani:

- Residenza Servizi pubblici/generali Attività produttive/artigianali
 Commercio Terziario Garage/accessori
 Spazi religiosi

Struttura edificio:

- Muratura portante Pietra
 Cemento armato Mista

Caratteristica dei fronti:

- Intonaco Mattoni faccia a vista
 Altro Pietra

Spazi non coperti:

- Asfalto Pavimentazione
 Sterrato Misto
 Ghiaietto

Sezione urbanistica - architettonica

Stato di conservazione:

- Copertura Ottimo Buono Mediocre Pessimo
 Facciate Ottimo Buono Mediocre Pessimo
 Serramenti Ottimo Buono Mediocre Pessimo
 Struttura Ottimo Buono Mediocre Pessimo
 Giudizio complessivo Ottimo Buono Mediocre Pessimo

Trasformazioni recenti:

- Ampliamenti Sopraelevazioni Superfettazioni
 Modifica fronti Dismissione

Grado di interesse Storico - Paesistico:

- Rilevante Sufficiente Scarso

Il verde

Proprietà:

- Pubblica Privata

Tipologia:

- Giardino storico Giardino ordinario Orto
 Frutteto Altro

Stato di dotazione manutenzione:

- Ottimo Buono Mediocre Pessimo

Note aggiuntive

Ubicazione:

Codice identificativo: 37

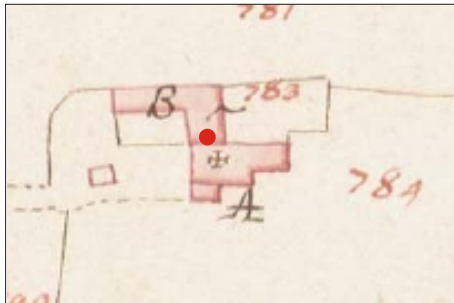
Località: Cadrezzate

Indirizzo: Piazza Davi

Fotografia - Cartografia



FOTOGRAFIA EDIFICIO



ESTRATTO CESSATO CATASTO TERESIANO



ESTRATTO AEROFOTOGRAMMETRICO

Sezione urbanistica - architettonica

Tipologia edificio: Edificio di culto

Volume

Numero di piani fuori terra:

Presenza di piano seminterrato - interrato: Sì No

Destinazione d'uso - Piano terra:

- Residenza Servizi pubblici/generali Attività produttive/artigianali
 Commercio Terziario Garage/accessori
 Spazi religiosi Altro

Destinazione d'uso altri piani:

- Residenza Servizi pubblici/generali Attività produttive/artigianali
 Commercio Terziario Garage/accessori
 Spazi religiosi

Struttura edificio:

- Muratura portante Pietra
 Cemento armato Mista

Caratteristica dei fronti:

- Intonaco Mattoni faccia a vista
 Altro Pietra

Spazi non coperti:

- Asfalto Pavimentazione
 Sterrato Misto
 Ghiaietto

Sezione urbanistica - architettonica

Stato di conservazione:

- Copertura Ottimo Buono Mediocre Pessimo
 Facciate Ottimo Buono Mediocre Pessimo
 Serramenti Ottimo Buono Mediocre Pessimo
 Struttura Ottimo Buono Mediocre Pessimo
 Giudizio complessivo Ottimo Buono Mediocre Pessimo

Trasformazioni recenti:

- Ampliamenti Sopraelevazioni Superfettazioni
 Modifica fronti Dismissione

Grado di interesse Storico - Paesistico:

- Rilevante Sufficiente Scarso

Il verde

Proprietà:

- Pubblica Privata

Tipologia:

- Giardino storico Giardino ordinario Orto
 Frutteto Altro

Stato di dotazione manutenzione:

- Ottimo Buono Mediocre Pessimo

Note aggiuntive

Ubicazione:

Codice identificativo: 38

Località: Cadrezzate

Indirizzo: Piazza Davi

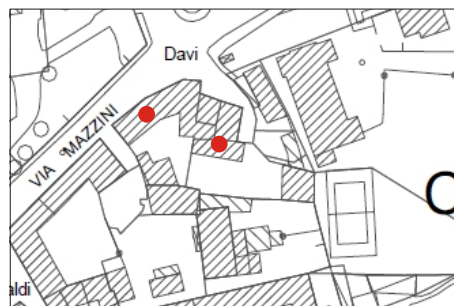
Fotografia - Cartografia



FOTOGRAFIA EDIFICIO



ESTRATTO CESSATO CATASTO ITALIANO REGIO



ESTRATTO AEROFOTOGRAMMETRICO

Sezione urbanistica - architettonica

Tipologia edificio: Edificio composto

Volume

Numero di piani fuori terra2

Presenza di piano seminterrato - interrato: Sì No

Destinazione d'uso - Piano terra:

- Residenza Servizi pubblici/generali Attività produttive/artigianali
 Commercio Terziario Garage/accessori
 Spazi religiosi Altro

Destinazione d'uso altri piani:

- Residenza Servizi pubblici/generali Attività produttive/artigianali
 Commercio Terziario Garage/accessori
 Spazi religiosi

Struttura edificio:

- Muratura portante Pietra
 Cemento armato Mista

Caratteristica dei fronti:

- Intonaco Mattoni faccia a vista
 Altro Pietra

Spazi non coperti:

- Asfalto Pavimentazione
 Sterrato Misto
 Ghiaietto

Sezione urbanistica - architettonica

Stato di conservazione:

- Copertura Ottimo Buono Mediocre Pessimo
 Facciate Ottimo Buono Mediocre Pessimo
 Serramenti Ottimo Buono Mediocre Pessimo
 Struttura Ottimo Buono Mediocre Pessimo
 Giudizio complessivo Ottimo Buono Mediocre Pessimo

Trasformazioni recenti:

- Ampliamenti Sopraelevazioni Superfettazioni
 Modifica fronti Dismissione

Grado di interesse Storico - Paesistico:

- Rilevante Sufficiente Scarso

Il verde

Proprietà:

- Pubblica Privata

Tipologia:

- Giardino storico Giardino ordinario Orto
 Frutteto Altro

Stato di dotazione manutenzione:

- Ottimo Buono Mediocre Pessimo

Note aggiuntive

Ubicazione:

Codice identificativo: 39

Località: Cadrezzate

Indirizzo: Via Mazzini

Fotografia - Cartografia



FOTOGRAFIA EDIFICIO



ESTRATTO CESSATO CATASTO ITALIANO REGIO



ESTRATTO AEROFOTOGRAMMETRICO

Sezione urbanistica - architettonica

Tipologia edificio: Edificio composto

Volume

Numero di piani fuori terra: 2

Presenza di piano seminterrato - interrato: Sì No

Destinazione d'uso - Piano terra:

- Residenza Servizi pubblici/generali Attività produttive/artigianali
 Commercio Terziario Garage/accessori
 Spazi religiosi Altro

Destinazione d'uso altri piani:

- Residenza Servizi pubblici/generali Attività produttive/artigianali
 Commercio Terziario Garage/accessori
 Spazi religiosi

Struttura edificio:

- Muratura portante Pietra
 Cemento armato Mista

Caratteristica dei fronti:

- Intonaco Mattoni faccia a vista
 Altro Pietra

Spazi non coperti:

- Asfalto Pavimentazione
 Sterrato Misto
 Ghiaietto

Sezione urbanistica - architettonica

Stato di conservazione:

- Copertura Ottimo Buono Mediocre Pessimo
 Facciate Ottimo Buono Mediocre Pessimo
 Serramenti Ottimo Buono Mediocre Pessimo
 Struttura Ottimo Buono Mediocre Pessimo
 Giudizio complessivo Ottimo Buono Mediocre Pessimo

Trasformazioni recenti:

- Ampliamenti Sopraelevazioni Superfettazioni
 Modifica fronti Dismissione

Grado di interesse Storico - Paesistico:

- Rilevante Sufficiente Scarso

Il verde

Proprietà:

- Pubblica Privata

Tipologia:

- Giardino storico Giardino ordinario Orto
 Frutteto Altro

Stato di dotazione manutenzione:

- Ottimo Buono Mediocre Pessimo

Note aggiuntive

Una parte dell'edificio manca di serramenti e di intonaco.

Ubicazione:

Codice identificativo: 40

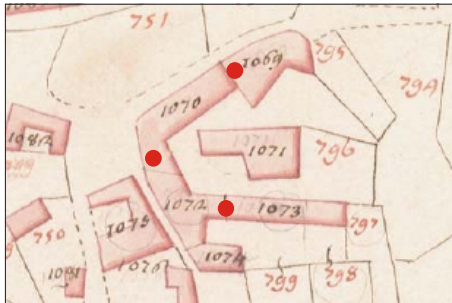
Località: Cadrezzate

Indirizzo: Via Mazzini

Fotografia - Cartografia



FOTOGRAFIA EDIFICIO



ESTRATTO CESSATO CATASTO TERESIANO



ESTRATTO AEROFOTOGRAMMETRICO

Sezione urbanistica - architettonica

Tipologia edificio: Complesso a corte chiusa

Volume

Numero di piani fuori terra:3

Presenza di piano seminterrato - interrato: Sì No

Destinazione d'uso - Piano terra:

- Residenza Servizi pubblici/generali Attività produttive/artigianali
 Commercio Terziario Garage/accessori
 Spazi religiosi Altro

Destinazione d'uso altri piani:

- Residenza Servizi pubblici/generali Attività produttive/artigianali
 Commercio Terziario Garage/accessori
 Spazi religiosi

Struttura edificio:

- Muratura portante Pietra
 Cemento armato Mista

Caratteristica dei fronti:

- Intonaco Mattoni faccia a vista
 Altro Pietra

Spazi non coperti:

- Asfalto Pavimentazione
 Sterrato Misto
 Ghiaietto

Sezione urbanistica - architettonica

Stato di conservazione:

- Copertura Ottimo Buono Mediocre Pessimo
 Facciate Ottimo Buono Mediocre Pessimo
 Serramenti Ottimo Buono Mediocre Pessimo
 Struttura Ottimo Buono Mediocre Pessimo
 Giudizio complessivo Ottimo Buono Mediocre Pessimo

Trasformazioni recenti:

- Ampliamenti Sopraelevazioni Superfettazioni
 Modifica fronti Dismissione

Grado di interesse Storico - Paesistico:

- Rilevante Sufficiente Scarso

Il verde

Proprietà:

- Pubblica Privata

Tipologia:

- Giardino storico Giardino ordinario Orto
 Frutteto Altro

Stato di dotazione manutenzione:

- Ottimo Buono Mediocre Pessimo

Note aggiuntive

Ubicazione:

Codice identificativo: 41

Località: Cadrezzate

Indirizzo: Via Mazzini

Fotografia - Cartografia



FOTOGRAFIA EDIFICIO



ESTRATTO CESSATO CATASTO TERESIANO



ESTRATTO AEROFOTOGRAMMETRICO

Sezione urbanistica - architettonica

Tipologia edificio: Edificio a blocco

Volume

Numero di piani fuori terra:3

Presenza di piano seminterrato - interrato: Sì No

Destinazione d'uso - Piano terra:

- Residenza Servizi pubblici/generali Attività produttive/artigianali
 Commercio Terziario Garage/accessori
 Spazi religiosi Altro

Destinazione d'uso altri piani:

- Residenza Servizi pubblici/generali Attività produttive/artigianali
 Commercio Terziario Garage/accessori
 Spazi religiosi

Struttura edificio:

- Muratura portante Pietra
 Cemento armato Mista

Caratteristica dei fronti:

- Intonaco Mattoni faccia a vista
 Altro Pietra

Spazi non coperti:

- Asfalto Pavimentazione
 Sterrato Misto
 Ghiaietto

Sezione urbanistica - architettonica

Stato di conservazione:

- Copertura Ottimo Buono Mediocre Pessimo
 Facciate Ottimo Buono Mediocre Pessimo
 Serramenti Ottimo Buono Mediocre Pessimo
 Struttura Ottimo Buono Mediocre Pessimo
 Giudizio complessivo Ottimo Buono Mediocre Pessimo

Trasformazioni recenti:

- Ampliamenti Sopraelevazioni Superfettazioni
 Modifica fronti Dismissione

Grado di interesse Storico - Paesistico:

- Rilevante Sufficiente Scarso

Il verde

Proprietà:

- Pubblica Privata

Tipologia:

- Giardino storico Giardino ordinario Orto
 Frutteto Altro

Stato di dotazione manutenzione:

- Ottimo Buono Mediocre Pessimo

Note aggiuntive

Ubicazione:

Codice identificativo: 42

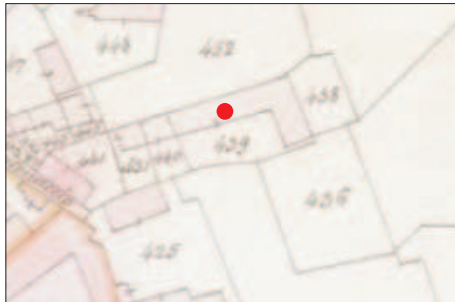
Località: Cadrezzate

Indirizzo: Vicolo Cantone

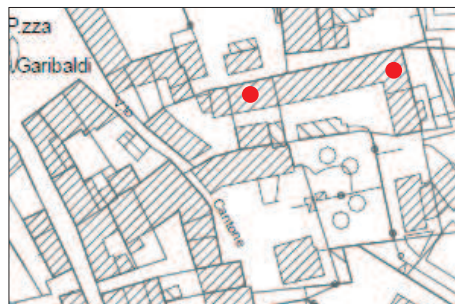
Fotografia - Cartografia



FOTOGRAFIA EDIFICIO



ESTRATTO CESSATO CATASTO LOMBARDO VENETO



ESTRATTO AEROFOTOGRAMMETRICO

Sezione urbanistica - architettonica

Tipologia edificio: Edificio in linea

Volume

Numero di piani fuori terra:2

Presenza di piano seminterrato - interrato: Sì No

Destinazione d'uso - Piano terra:

- Residenza Servizi pubblici/generali Attività produttive/artigianali
 Commercio Terziario Garage/accessori
 Spazi religiosi Altro

Destinazione d'uso altri piani:

- Residenza Servizi pubblici/generali Attività produttive/artigianali
 Commercio Terziario Garage/accessori
 Spazi religiosi

Struttura edificio:

- Muratura portante Pietra
 Cemento armato Mista

Caratteristica dei fronti:

- Intonaco Mattoni faccia a vista
 Altro Pietra

Spazi non coperti:

- Asfalto Pavimentazione
 Sterrato Misto
 Ghiaietto

Sezione urbanistica - architettonica

Stato di conservazione:

- Copertura Ottimo Buono Mediocre Pessimo
 Facciate Ottimo Buono Mediocre Pessimo
 Serramenti Ottimo Buono Mediocre Pessimo
 Struttura Ottimo Buono Mediocre Pessimo
 Giudizio complessivo Ottimo Buono Mediocre Pessimo

Trasformazioni recenti:

- Ampliamenti Sopraelevazioni Superfettazioni
 Modifica fronti Dismissione

Grado di interesse Storico - Paesistico:

- Rilevante Sufficiente Scarso

Il verde

Proprietà:

- Pubblica Privata

Tipologia:

- Giardino storico Giardino ordinario Orto
 Frutteto Altro

Stato di dotazione manutenzione:

- Ottimo Buono Mediocre Pessimo

Note aggiuntive

Ubicazione:

Codice identificativo: 43

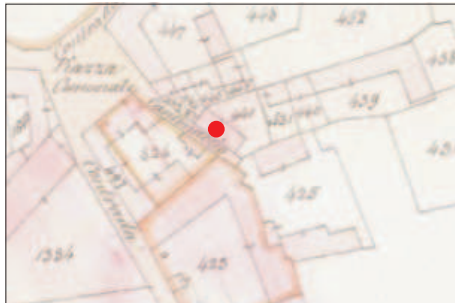
Località: Cadrezzate

Indirizzo: Vicolo Cantone

Fotografia - Cartografia



FOTOGRAFIA EDIFICIO



ESTRATTO CESSATO CATASTO LOMBARDO VENETO



ESTRATTO AEROFOTOGRAMMETRICO

Sezione urbanistica - architettonica

Tipologia edificio: Edificio a elle

Volume

Numero di piani fuori terra: 2/3

Presenza di piano seminterrato - interrato: Sì No

Destinazione d'uso - Piano terra:

- Residenza Servizi pubblici/generali Attività produttive/artigianali
 Commercio Terziario Garage/accessori
 Spazi religiosi Altro

Destinazione d'uso altri piani:

- Residenza Servizi pubblici/generali Attività produttive/artigianali
 Commercio Terziario Garage/accessori
 Spazi religiosi

Struttura edificio:

- Muratura portante Pietra
 Cemento armato Mista

Caratteristica dei fronti:

- Intonaco Mattoni faccia a vista
 Altro Pietra

Spazi non coperti:

- Asfalto Pavimentazione
 Sterrato Misto
 Ghiaietto

Sezione urbanistica - architettonica

Stato di conservazione:

- Copertura Ottimo Buono Mediocre Pessimo
 Facciate Ottimo Buono Mediocre Pessimo
 Serramenti Ottimo Buono Mediocre Pessimo
 Struttura Ottimo Buono Mediocre Pessimo
 Giudizio complessivo Ottimo Buono Mediocre Pessimo

Trasformazioni recenti:

- Ampliamenti Sopraelevazioni Superfettazioni
 Modifica fronti Dismissione

Grado di interesse Storico - Paesistico:

- Rilevante Sufficiente Scarso

Il verde

Proprietà:

- Pubblica Privata

Tipologia:

- Giardino storico Giardino ordinario Orto
 Frutteto Altro

Stato di dotazione manutenzione:

- Ottimo Buono Mediocre Pessimo

Note aggiuntive

Ubicazione:

Codice identificativo: 44

Località: Cadrezzate

Indirizzo: Vicolo Cantone

Fotografia - Cartografia



FOTOGRAFIA EDIFICIO



ESTRATTO CESSATO CATASTO LOMBARDO VENETO



ESTRATTO AEROFOTOGRAMMETRICO

Sezione urbanistica - architettonica

Tipologia edificio: Edificio composto

Volume

Numero di piani fuori terra:2

Presenza di piano seminterrato - interrato: Sì No

Destinazione d'uso - Piano terra:

- Residenza Servizi pubblici/generali Attività produttive/artigianali
 Commercio Terziario Garage/accessori
 Spazi religiosi Altro

Destinazione d'uso altri piani:

- Residenza Servizi pubblici/generali Attività produttive/artigianali
 Commercio Terziario Garage/accessori
 Spazi religiosi

Struttura edificio:

- Muratura portante Pietra
 Cemento armato Mista

Caratteristica dei fronti:

- Intonaco Mattoni faccia a vista
 Altro Pietra

Spazi non coperti:

- Asfalto Pavimentazione
 Sterrato Misto
 Ghiaietto

Sezione urbanistica - architettonica

Stato di conservazione:

- Copertura Ottimo Buono Mediocre Pessimo
 Facciate Ottimo Buono Mediocre Pessimo
 Serramenti Ottimo Buono Mediocre Pessimo
 Struttura Ottimo Buono Mediocre Pessimo
 Giudizio complessivo Ottimo Buono Mediocre Pessimo

Trasformazioni recenti:

- Ampliamenti Sopraelevazioni Superfettazioni
 Modifica fronti Dismissione

Grado di interesse Storico - Paesistico:

- Rilevante Sufficiente Scarso

Il verde

Proprietà:

- Pubblica Privata

Tipologia:

- Giardino storico Giardino ordinario Orto
 Frutteto Altro

Stato di dotazione manutenzione:

- Ottimo Buono Mediocre Pessimo

Note aggiuntive

Ubicazione:

Codice identificativo: 45

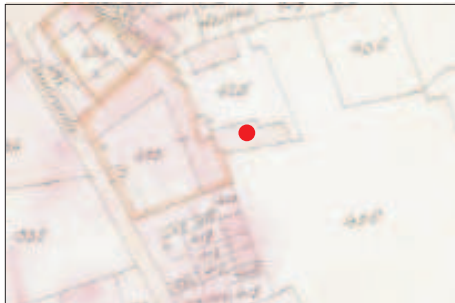
Località: Cadrezzate

Indirizzo: Vicolo Cantone

Fotografia - Cartografia



FOTOGRAFIA EDIFICIO



ESTRATTO CESSATO CATASTO LOMBARDO VENETO



ESTRATTO AEROFOTOGRAMMETRICO

Sezione urbanistica - architettonica

Tipologia edificio: Edificio a blocco

Volume

Numero di piani fuori terra: 2

Presenza di piano seminterrato - interrato: Sì No

Destinazione d'uso - Piano terra:

- Residenza Servizi pubblici/generali Attività produttive/artigianali
 Commercio Terziario Garage/accessori
 Spazi religiosi Altro

Destinazione d'uso altri piani:

- Residenza Servizi pubblici/generali Attività produttive/artigianali
 Commercio Terziario Garage/accessori
 Spazi religiosi

Struttura edificio:

- Muratura portante Pietra
 Cemento armato Mista

Caratteristica dei fronti:

- Intonaco Mattoni faccia a vista
 Altro Pietra

Spazi non coperti:

- Asfalto Pavimentazione
 Sterrato Misto
 Ghiaietto

Sezione urbanistica - architettonica

Stato di conservazione:

- Copertura Ottimo Buono Mediocre Pessimo
 Facciate Ottimo Buono Mediocre Pessimo
 Serramenti Ottimo Buono Mediocre Pessimo
 Struttura Ottimo Buono Mediocre Pessimo
 Giudizio complessivo Ottimo Buono Mediocre Pessimo

Trasformazioni recenti:

- Ampliamenti Sopraelevazioni Superfettazioni
 Modifica fronti Dismissione

Grado di interesse Storico - Paesistico:

- Rilevante Sufficiente Scarso

Il verde

Proprietà:

- Pubblica Privata

Tipologia:

- Giardino storico Giardino ordinario Orto
 Frutteto Altro

Stato di dotazione manutenzione:

- Ottimo Buono Mediocre Pessimo

Note aggiuntive

Ubicazione:

Codice identificativo: 46

Località: Cadrezzate

Indirizzo: Vicolo Cantone/ Via Solferino

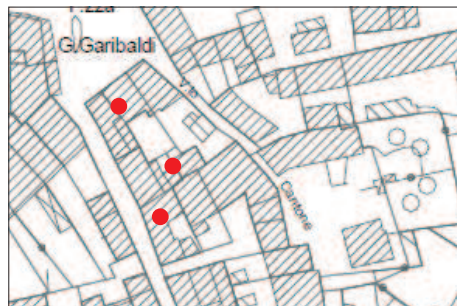
Fotografia - Cartografia



FOTOGRAFIA EDIFICIO



ESTRATTO CESSATO CATASTO TERESIANO



ESTRATTO AEROFOTOGRAMMETRICO

Sezione urbanistica - architettonica

Tipologia edificio: Complesso a corte aperta

Volume

Numero di piani fuori terra: 2

Presenza di piano seminterrato - interrato: Sì No

Destinazione d'uso - Piano terra:

- Residenza Servizi pubblici/generali Attività produttive/artigianali
 Commercio Terziario Garage/accessori
 Spazi religiosi Altro

Destinazione d'uso altri piani:

- Residenza Servizi pubblici/generali Attività produttive/artigianali
 Commercio Terziario Garage/accessori
 Spazi religiosi

Struttura edificio:

- Muratura portante Pietra
 Cemento armato Mista

Caratteristica dei fronti:

- Intonaco Mattoni faccia a vista
 Altro Pietra

Spazi non coperti:

- Asfalto Pavimentazione
 Sterrato Misto
 Ghiaietto

Sezione urbanistica - architettonica

Stato di conservazione:

- Copertura Ottimo Buono Mediocre Pessimo
 Facciate Ottimo Buono Mediocre Pessimo
 Serramenti Ottimo Buono Mediocre Pessimo
 Struttura Ottimo Buono Mediocre Pessimo
 Giudizio complessivo Ottimo Buono Mediocre Pessimo

Trasformazioni recenti:

- Ampliamenti Sopraelevazioni Superfettazioni
 Modifica fronti Dismissione

Grado di interesse Storico - Paesistico:

- Rilevante Sufficiente Scarso

Il verde

Proprietà:

- Pubblica Privata

Tipologia:

- Giardino storico Giardino ordinario Orto
 Frutteto Altro

Stato di dotazione manutenzione:

- Ottimo Buono Mediocre Pessimo

Note aggiuntive

Ubicazione:

Codice identificativo: 47

Località: Cadrezzate

Indirizzo: Vicolo Cantone

Fotografia - Cartografia



FOTOGRAFIA EDIFICIO



ESTRATTO CESSATO CATASTO TERESIANO



ESTRATTO AEROFOTOGRAMMETRICO

Sezione urbanistica - architettonica

Tipologia edificio: Complesso a corte aperta

Volume

Numero di piani fuori terra:3

Presenza di piano seminterrato - interrato: Sì No

Destinazione d'uso - Piano terra:

- Residenza Servizi pubblici/generali Attività produttive/artigianali
 Commercio Terziario Garage/accessori
 Spazi religiosi Altro

Destinazione d'uso altri piani:

- Residenza Servizi pubblici/generali Attività produttive/artigianali
 Commercio Terziario Garage/accessori
 Spazi religiosi

Struttura edificio:

- Muratura portante Pietra
 Cemento armato Mista

Caratteristica dei fronti:

- Intonaco Mattoni faccia a vista
 Altro Pietra

Spazi non coperti:

- Asfalto Pavimentazione
 Sterrato Misto
 Ghiaietto

Sezione urbanistica - architettonica

Stato di conservazione:

- Copertura Ottimo Buono Mediocre Pessimo
 Facciate Ottimo Buono Mediocre Pessimo
 Serramenti Ottimo Buono Mediocre Pessimo
 Struttura Ottimo Buono Mediocre Pessimo
 Giudizio complessivo Ottimo Buono Mediocre Pessimo

Trasformazioni recenti:

- Ampliamenti Sopraelevazioni Superfettazioni
 Modifica fronti Dismissione

Grado di interesse Storico - Paesistico:

- Rilevante Sufficiente Scarso

Il verde

Proprietà:

- Pubblica Privata

Tipologia:

- Giardino storico Giardino ordinario Orto
 Frutteto Altro

Stato di dotazione manutenzione:

- Ottimo Buono Mediocre Pessimo

Note aggiuntive

Ubicazione:

Codice identificativo: 48

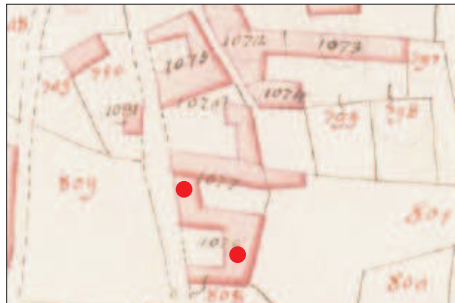
Località: Cadrezzate

Indirizzo: Via Solferino

Fotografia - Cartografia



FOTOGRAFIA EDIFICIO



ESTRATTO CESSATO CATASTO TERESIANO



ESTRATTO AEROFOTOGRAMMETRICO

Sezione urbanistica - architettonica

Tipologia edificio: Complesso a corte chiusa

Volume

Numero di piani fuori terra:2

Presenza di piano seminterrato - interrato: Sì No

Destinazione d'uso - Piano terra:

- Residenza Servizi pubblici/generali Attività produttive/artigianali
 Commercio Terziario Garage/accessori
 Spazi religiosi Altro

Destinazione d'uso altri piani:

- Residenza Servizi pubblici/generali Attività produttive/artigianali
 Commercio Terziario Garage/accessori
 Spazi religiosi

Struttura edificio:

- Muratura portante Pietra
 Cemento armato Mista

Caratteristica dei fronti:

- Intonaco Mattoni faccia a vista
 Altro Pietra

Spazi non coperti:

- Asfalto Pavimentazione
 Sterrato Misto
 Ghiaietto

Sezione urbanistica - architettonica

Stato di conservazione:

- Copertura Ottimo Buono Mediocre Pessimo
 Facciate Ottimo Buono Mediocre Pessimo
 Serramenti Ottimo Buono Mediocre Pessimo
 Struttura Ottimo Buono Mediocre Pessimo
 Giudizio complessivo Ottimo Buono Mediocre Pessimo

Trasformazioni recenti:

- Ampliamenti Sopraelevazioni Superfettazioni
 Modifica fronti Dismissione

Grado di interesse Storico - Paesistico:

- Rilevante Sufficiente Scarso

Il verde

Proprietà:

- Pubblica Privata

Tipologia:

- Giardino storico Giardino ordinario Orto
 Frutteto Altro

Stato di dotazione manutenzione:

- Ottimo Buono Mediocre Pessimo

Note aggiuntive

L'edificio Ovest appare dismesso

Ubicazione:

Codice identificativo: 49

Località: Cadrezzate

Indirizzo: Via Solferino

Fotografia - Cartografia



FOTOGRAFIA EDIFICIO



ESTRATTO CESSATO CATASTO LOMBARDO VENETO



ESTRATTO AEROFOTOGRAMMETRICO

Sezione urbanistica - architettonica

Tipologia edificio: Complesso a corte chiusa

Volume

Numero di piani fuori terra: 2/3

Presenza di piano seminterrato - interrato: Sì No

Destinazione d'uso - Piano terra:

- Residenza Servizi pubblici/generali Attività produttive/artigianali
 Commercio Terziario Garage/accessori
 Spazi religiosi Altro

Destinazione d'uso altri piani:

- Residenza Servizi pubblici/generali Attività produttive/artigianali
 Commercio Terziario Garage/accessori
 Spazi religiosi

Struttura edificio:

- Muratura portante Pietra
 Cemento armato Mista

Caratteristica dei fronti:

- Intonaco Mattoni faccia a vista
 Altro Pietra

Spazi non coperti:

- Asfalto Pavimentazione
 Sterrato Misto
 Ghiaietto

Sezione urbanistica - architettonica

Stato di conservazione:

- Copertura Ottimo Buono Mediocre Pessimo
 Facciate Ottimo Buono Mediocre Pessimo
 Serramenti Ottimo Buono Mediocre Pessimo
 Struttura Ottimo Buono Mediocre Pessimo
 Giudizio complessivo Ottimo Buono Mediocre Pessimo

Trasformazioni recenti:

- Ampliamenti Sopraelevazioni Superfettazioni
 Modifica fronti Dismissione

Grado di interesse Storico - Paesistico:

- Rilevante Sufficiente Scarso

Il verde

Proprietà:

- Pubblica Privata

Tipologia:

- Giardino storico Giardino ordinario Orto
 Frutteto Altro

Stato di dotazione manutenzione:

- Ottimo Buono Mediocre Pessimo

Note aggiuntive

Parte dell'edificio ha subito lavori di ripristino della facciata con nuova intonacatura

Ubicazione:

Codice identificativo: 50

Località: Cadrezzate

Indirizzo: Via Solferino/ Via al Lago

Fotografia - Cartografia



FOTOGRAFIA EDIFICIO



ESTRATTO CESSATO CATASTO TERESIANO



ESTRATTO AEROFOTOGRAMMETRICO

Sezione urbanistica - architettonica

Tipologia edificio: Complesso a corte chiusa

Volume

Numero di piani fuori terra: 2/3

Presenza di piano seminterrato - interrato: Sì No

Destinazione d'uso - Piano terra:

- Residenza Servizi pubblici/generali Attività produttive/artigianali
 Commercio Terziario Garage/accessori
 Spazi religiosi Altro

Destinazione d'uso altri piani:

- Residenza Servizi pubblici/generali Attività produttive/artigianali
 Commercio Terziario Garage/accessori
 Spazi religiosi

Struttura edificio:

- Muratura portante Pietra
 Cemento armato Mista

Caratteristica dei fronti:

- Intonaco Mattoni faccia a vista
 Altro Pietra

Spazi non coperti:

- Asfalto Pavimentazione
 Sterrato Misto
 Ghiaietto

Sezione urbanistica - architettonica

Stato di conservazione:

- Copertura Ottimo Buono Mediocre Pessimo
 Facciate Ottimo Buono Mediocre Pessimo
 Serramenti Ottimo Buono Mediocre Pessimo
 Struttura Ottimo Buono Mediocre Pessimo
 Giudizio complessivo Ottimo Buono Mediocre Pessimo

Trasformazioni recenti:

- Ampliamenti Sopraelevazioni Superfettazioni
 Modifica fronti Dismissione

Grado di interesse Storico - Paesistico:

- Rilevante Sufficiente Scarso

Il verde

Proprietà:

- Pubblica Privata

Tipologia:

- Giardino storico Giardino ordinario Orto
 Frutteto Altro

Stato di dotazione manutenzione:

- Ottimo Buono Mediocre Pessimo

Note aggiuntive

Ubicazione:

Codice identificativo: 51

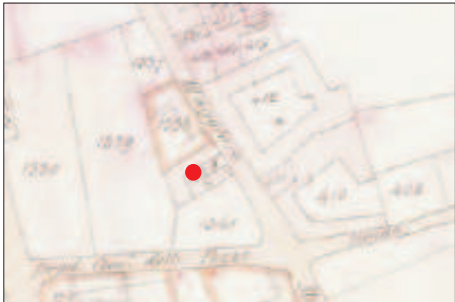
Località: Cadrezzate

Indirizzo: Via Solferino/ Via Montegrappa

Fotografia - Cartografia



FOTOGRAFIA EDIFICIO



ESTRATTO CESSATO CATASTO LOMBARDO VENETO



ESTRATTO AEROFOTOGRAMMETRICO

Sezione urbanistica - architettonica

Tipologia edificio: Complesso a corte chiusa

Volume

Numero di piani fuori terra: 2

Presenza di piano seminterrato - interrato: Sì No

Destinazione d'uso - Piano terra:

- Residenza Servizi pubblici/generali Attività produttive/artigianali
 Commercio Terziario Garage/accessori
 Spazi religiosi Altro

Destinazione d'uso altri piani:

- Residenza Servizi pubblici/generali Attività produttive/artigianali
 Commercio Terziario Garage/accessori
 Spazi religiosi

Struttura edificio:

- Muratura portante Pietra
 Cemento armato Mista

Caratteristica dei fronti:

- Intonaco Mattoni faccia a vista
 Altro Pietra

Spazi non coperti:

- Asfalto Pavimentazione
 Sterrato Misto
 Ghiaietto

Sezione urbanistica - architettonica

Stato di conservazione:

- Copertura Ottimo Buono Mediocre Pessimo
 Facciate Ottimo Buono Mediocre Pessimo
 Serramenti Ottimo Buono Mediocre Pessimo
 Struttura Ottimo Buono Mediocre Pessimo
 Giudizio complessivo Ottimo Buono Mediocre Pessimo

Trasformazioni recenti:

- Ampliamenti Sopraelevazioni Superfettazioni
 Modifica fronti Dismissione

Grado di interesse Storico - Paesistico:

- Rilevante Sufficiente Scarso

Il verde

Proprietà:

- Pubblica Privata

Tipologia:

- Giardino storico Giardino ordinario Orto
 Frutteto Altro

Stato di dotazione manutenzione:

- Ottimo Buono Mediocre Pessimo

Note aggiuntive

Ubicazione:

Codice identificativo: 52

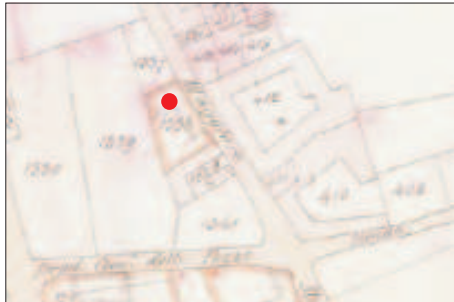
Località: Cadrezzate

Indirizzo: Via Solferino

Fotografia - Cartografia



FOTOGRAFIA EDIFICIO



ESTRATTO CESSATO CATASTO LOMBARDO VENETO



ESTRATTO AEROFOTOGRAMMETRICO

Sezione urbanistica - architettonica

Tipologia edificio: Complesso a corte chiusa

Volume

Numero di piani fuori terra: 2/3

Presenza di piano seminterrato - interrato: Sì No

Destinazione d'uso - Piano terra:

- Residenza Servizi pubblici/generali Attività produttive/artigianali
 Commercio Terziario Garage/accessori
 Spazi religiosi Altro

Destinazione d'uso altri piani:

- Residenza Servizi pubblici/generali Attività produttive/artigianali
 Commercio Terziario Garage/accessori
 Spazi religiosi

Struttura edificio:

- Muratura portante Pietra
 Cemento armato Mista

Caratteristica dei fronti:

- Intonaco Mattoni faccia a vista
 Altro Pietra

Spazi non coperti:

- Asfalto Pavimentazione
 Sterrato Misto
 Ghiaietto

Sezione urbanistica - architettonica

Stato di conservazione:

- Copertura Ottimo Buono Mediocre Pessimo
 Facciate Ottimo Buono Mediocre Pessimo
 Serramenti Ottimo Buono Mediocre Pessimo
 Struttura Ottimo Buono Mediocre Pessimo
 Giudizio complessivo Ottimo Buono Mediocre Pessimo

Trasformazioni recenti:

- Ampliamenti Sopraelevazioni Superfettazioni
 Modifica fronti Dismissione

Grado di interesse Storico - Paesistico:

- Rilevante Sufficiente Scarso

Il verde

Proprietà:

- Pubblica Privata

Tipologia:

- Giardino storico Giardino ordinario Orto
 Frutteto Altro

Stato di dotazione manutenzione:

- Ottimo Buono Mediocre Pessimo

Note aggiuntive

Parte dell'edificio sta subendo lavori di ristrutturazione

Ubicazione:

Codice identificativo: 53

Località: Cadrezzate

Indirizzo: Via Solferino

Fotografia - Cartografia



FOTOGRAFIA EDIFICIO



ESTRATTO CESSATO CATASTO ITALIANO REGIO



ESTRATTO AEROFOTOGRAMMETRICO

Sezione urbanistica - architettonica

Tipologia edificio: Edificio a elle

Volume

Numero di piani fuori terra:2

Presenza di piano seminterrato - interrato: Sì No

Destinazione d'uso - Piano terra:

- Residenza Servizi pubblici/generali Attività produttive/artigianali
 Commercio Terziario Garage/accessori
 Spazi religiosi Altro

Destinazione d'uso altri piani:

- Residenza Servizi pubblici/generali Attività produttive/artigianali
 Commercio Terziario Garage/accessori
 Spazi religiosi

Struttura edificio:

- Muratura portante Pietra
 Cemento armato Mista

Caratteristica dei fronti:

- Intonaco Mattoni faccia a vista
 Altro Pietra

Spazi non coperti:

- Asfalto Pavimentazione
 Sterrato Misto
 Ghiaietto

Sezione urbanistica - architettonica

Stato di conservazione:

- Copertura Ottimo Buono Mediocre Pessimo
 Facciate Ottimo Buono Mediocre Pessimo
 Serramenti Ottimo Buono Mediocre Pessimo
 Struttura Ottimo Buono Mediocre Pessimo
 Giudizio complessivo Ottimo Buono Mediocre Pessimo

Trasformazioni recenti:

- Ampliamenti Sopraelevazioni Superfettazioni
 Modifica fronti Dismissione

Grado di interesse Storico - Paesistico:

- Rilevante Sufficiente Scarso

Il verde

Proprietà:

- Pubblica Privata

Tipologia:

- Giardino storico Giardino ordinario Orto
 Frutteto Altro

Stato di dotazione manutenzione:

- Ottimo Buono Mediocre Pessimo

Note aggiuntive

Ubicazione:

Codice identificativo: 54

Località: Cadrezzate

Indirizzo: Via Montegrappa

Fotografia - Cartografia



FOTOGRAFIA EDIFICIO



ESTRATTO CESSATO CATASTO ITALIANO REGIO



ESTRATTO AEROFOTOGRAMMETRICO

Sezione urbanistica - architettonica

Tipologia edificio: Edificio in linea

Volume

Numero di piani fuori terra:3

Presenza di piano seminterrato - interrato: Sì No

Destinazione d'uso - Piano terra:

- Residenza Servizi pubblici/generali Attività produttive/artigianali
 Commercio Terziario Garage/accessori
 Spazi religiosi Altro

Destinazione d'uso altri piani:

- Residenza Servizi pubblici/generali Attività produttive/artigianali
 Commercio Terziario Garage/accessori
 Spazi religiosi

Struttura edificio:

- Muratura portante Pietra
 Cemento armato Mista

Caratteristica dei fronti:

- Intonaco Mattoni faccia a vista
 Altro Pietra

Spazi non coperti:

- Asfalto Pavimentazione
 Sterrato Misto
 Ghiaietto

Sezione urbanistica - architettonica

Stato di conservazione:

- Copertura Ottimo Buono Mediocre Pessimo
 Facciate Ottimo Buono Mediocre Pessimo
 Serramenti Ottimo Buono Mediocre Pessimo
 Struttura Ottimo Buono Mediocre Pessimo
 Giudizio complessivo Ottimo Buono Mediocre Pessimo

Trasformazioni recenti:

- Ampliamenti Sopraelevazioni Superfettazioni
 Modifica fronti Dismissione

Grado di interesse Storico - Paesistico:

- Rilevante Sufficiente Scarso

Il verde

Proprietà:

- Pubblica Privata

Tipologia:

- Giardino storico Giardino ordinario Orto
 Frutteto Altro

Stato di dotazione manutenzione:

- Ottimo Buono Mediocre Pessimo

Note aggiuntive

Parte dell'edificio ha subito lavori di ripristino della facciata con nuova intonacatura

Ubicazione:

Codice identificativo: 55

Località: Cadrezzate

Indirizzo: Via Matteotti

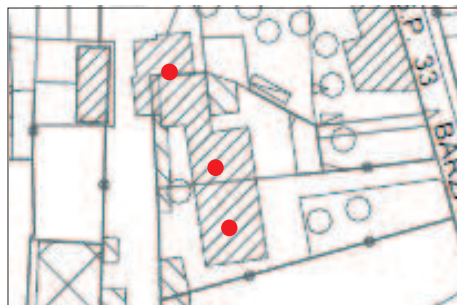
Fotografia - Cartografia



FOTOGRAFIA EDIFICIO



ESTRATTO CESSATO CATASTO ITALIANO REGIO



ESTRATTO AEROFOTOGRAMMETRICO

Sezione urbanistica - architettonica

Tipologia edificio: Edificio composto

Volume

Numero di piani fuori terra: 2

Presenza di piano seminterrato - interrato: Sì No

Destinazione d'uso - Piano terra:

- Residenza Servizi pubblici/generali Attività produttive/artigianali
 Commercio Terziario Garage/accessori
 Spazi religiosi Altro

Destinazione d'uso altri piani:

- Residenza Servizi pubblici/generali Attività produttive/artigianali
 Commercio Terziario Garage/accessori
 Spazi religiosi

Struttura edificio:

- Muratura portante Pietra
 Cemento armato Mista

Caratteristica dei fronti:

- Intonaco Mattoni faccia a vista
 Altro Pietra

Spazi non coperti:

- Asfalto Pavimentazione
 Sterrato Misto
 Ghiaietto

Sezione urbanistica - architettonica

Stato di conservazione:

- Copertura Ottimo Buono Mediocre Pessimo
 Facciate Ottimo Buono Mediocre Pessimo
 Serramenti Ottimo Buono Mediocre Pessimo
 Struttura Ottimo Buono Mediocre Pessimo
 Giudizio complessivo Ottimo Buono Mediocre Pessimo

Trasformazioni recenti:

- Ampliamenti Sopraelevazioni Superfettazioni
 Modifica fronti Dismissione

Grado di interesse Storico - Paesistico:

- Rilevante Sufficiente Scarso

Il verde

Proprietà:

- Pubblica Privata

Tipologia:

- Giardino storico Giardino ordinario Orto
 Frutteto Altro

Stato di dotazione manutenzione:

- Ottimo Buono Mediocre Pessimo

Note aggiuntive

Ubicazione:

Codice identificativo: 56

Località: Cadrezzate

Indirizzo: Via Matteotti

Fotografia - Cartografia



FOTOGRAFIA EDIFICIO



ESTRATTO CESSATO CATASTO ITALIANO REGIO



ESTRATTO AEROFOTOGRAMMETRICO

Sezione urbanistica - architettonica

Tipologia edificio: Edificio in linea

Volume

Numero di piani fuori terra: 2

Presenza di piano seminterrato - interrato: Sì No

Destinazione d'uso - Piano terra:

- Residenza Servizi pubblici/generali Attività produttive/artigianali
 Commercio Terziario Garage/accessori
 Spazi religiosi Altro

Destinazione d'uso altri piani:

- Residenza Servizi pubblici/generali Attività produttive/artigianali
 Commercio Terziario Garage/accessori
 Spazi religiosi

Struttura edificio:

- Muratura portante Pietra
 Cemento armato Mista

Caratteristica dei fronti:

- Intonaco Mattoni faccia a vista
 Altro Pietra

Spazi non coperti:

- Asfalto Pavimentazione
 Sterrato Misto
 Ghiaietto

Sezione urbanistica - architettonica

Stato di conservazione:

- Copertura Ottimo Buono Mediocre Pessimo
 Facciate Ottimo Buono Mediocre Pessimo
 Serramenti Ottimo Buono Mediocre Pessimo
 Struttura Ottimo Buono Mediocre Pessimo
 Giudizio complessivo Ottimo Buono Mediocre Pessimo

Trasformazioni recenti:

- Ampliamenti Sopraelevazioni Superfettazioni
 Modifica fronti Dismissione

Grado di interesse Storico - Paesistico:

- Rilevante Sufficiente Scarso

Il verde

Proprietà:

- Pubblica Privata

Tipologia:

- Giardino storico Giardino ordinario Orto
 Frutteto Altro

Stato di dotazione manutenzione:

- Ottimo Buono Mediocre Pessimo

Note aggiuntive

Ubicazione:

Codice identificativo: 57

Località: Cadrezzate

Indirizzo: Via Matteotti

Fotografia - Cartografia



FOTOGRAFIA EDIFICIO



ESTRATTO CESSATO CATASTO ITALIANO REGIO



ESTRATTO AEROFOTOGRAMMETRICO

Sezione urbanistica - architettonica

Tipologia edificio: Edificio in linea

Volume

Numero di piani fuori terra: 3

Presenza di piano seminterrato - interrato: Sì No

Destinazione d'uso - Piano terra:

- Residenza Servizi pubblici/generali Attività produttive/artigianali
 Commercio Terziario Garage/accessori
 Spazi religiosi Altro

Destinazione d'uso altri piani:

- Residenza Servizi pubblici/generali Attività produttive/artigianali
 Commercio Terziario Garage/accessori
 Spazi religiosi

Struttura edificio:

- Muratura portante Pietra
 Cemento armato Mista

Caratteristica dei fronti:

- Intonaco Mattoni faccia a vista
 Altro Pietra

Spazi non coperti:

- Asfalto Pavimentazione
 Sterrato Misto
 Ghiaietto

Sezione urbanistica - architettonica

Stato di conservazione:

- Copertura Ottimo Buono Mediocre Pessimo
 Facciate Ottimo Buono Mediocre Pessimo
 Serramenti Ottimo Buono Mediocre Pessimo
 Struttura Ottimo Buono Mediocre Pessimo
 Giudizio complessivo Ottimo Buono Mediocre Pessimo

Trasformazioni recenti:

- Ampliamenti Sopraelevazioni Superfettazioni
 Modifica fronti Dismissione

Grado di interesse Storico - Paesistico:

- Rilevante Sufficiente Scarso

Il verde

Proprietà:

- Pubblica Privata

Tipologia:

- Giardino storico Giardino ordinario Orto
 Frutteto Altro

Stato di dotazione manutenzione:

- Ottimo Buono Mediocre Pessimo

Note aggiuntive

Ubicazione:

Codice identificativo: 58

Località: Cadrezzate

Indirizzo: Via Rondegallo

Fotografia - Cartografia



FOTOGRAFIA EDIFICIO



ESTRATTO CESSATO CATASTO ITALIANO REGIO



ESTRATTO AEROFOTOGRAMMETRICO

Sezione urbanistica - architettonica

Tipologia edificio: Edificio in linea

Volume

Numero di piani fuori terra: 3

Presenza di piano seminterrato - interrato: Sì No

Destinazione d'uso - Piano terra:

- Residenza Servizi pubblici/generali Attività produttive/artigianali
 Commercio Terziario Garage/accessori
 Spazi religiosi Altro

Destinazione d'uso altri piani:

- Residenza Servizi pubblici/generali Attività produttive/artigianali
 Commercio Terziario Garage/accessori
 Spazi religiosi

Struttura edificio:

- Muratura portante Pietra
 Cemento armato Mista

Caratteristica dei fronti:

- Intonaco Mattoni faccia a vista
 Altro Pietra

Spazi non coperti:

- Asfalto Pavimentazione
 Sterrato Misto
 Ghiaietto

Sezione urbanistica - architettonica

Stato di conservazione:

- Copertura Ottimo Buono Mediocre Pessimo
 Facciate Ottimo Buono Mediocre Pessimo
 Serramenti Ottimo Buono Mediocre Pessimo
 Struttura Ottimo Buono Mediocre Pessimo
 Giudizio complessivo Ottimo Buono Mediocre Pessimo

Trasformazioni recenti:

- Ampliamenti Sopraelevazioni Superfettazioni
 Modifica fronti Dismissione

Grado di interesse Storico - Paesistico:

- Rilevante Sufficiente Scarso

Il verde

Proprietà:

- Pubblica Privata

Tipologia:

- Giardino storico Giardino ordinario Orto
 Frutteto Altro

Stato di dotazione manutenzione:

- Ottimo Buono Mediocre Pessimo

Note aggiuntive

Ubicazione:

Codice identificativo: 59

Località: Cadrezzate

Indirizzo: Via Matteotti

Fotografia - Cartografia



FOTOGRAFIA EDIFICIO



ESTRATTO CESSATO CATASTO LOMBARDO VENETO



ESTRATTO AEROFOTOGRAMMETRICO

Sezione urbanistica - architettonica

Tipologia edificio: Edificio composto

Volume

Numero di piani fuori terra: 2

Presenza di piano seminterrato - interrato: Sì No

Destinazione d'uso - Piano terra:

- Residenza Servizi pubblici/generali Attività produttive/artigianali
 Commercio Terziario Garage/accessori
 Spazi religiosi Altro

Destinazione d'uso altri piani:

- Residenza Servizi pubblici/generali Attività produttive/artigianali
 Commercio Terziario Garage/accessori
 Spazi religiosi

Struttura edificio:

- Muratura portante Pietra
 Cemento armato Mista

Caratteristica dei fronti:

- Intonaco Mattoni faccia a vista
 Altro Pietra

Spazi non coperti:

- Asfalto Pavimentazione
 Sterrato Misto
 Ghiaietto

Sezione urbanistica - architettonica

Stato di conservazione:

- Copertura Ottimo Buono Mediocre Pessimo
 Facciate Ottimo Buono Mediocre Pessimo
 Serramenti Ottimo Buono Mediocre Pessimo
 Struttura Ottimo Buono Mediocre Pessimo
 Giudizio complessivo Ottimo Buono Mediocre Pessimo

Trasformazioni recenti:

- Ampliamenti Sopraelevazioni Superfettazioni
 Modifica fronti Dismissione

Grado di interesse Storico - Paesistico:

- Rilevante Sufficiente Scarso

Il verde

Proprietà:

- Pubblica Privata

Tipologia:

- Giardino storico Giardino ordinario Orto
 Frutteto Altro

Stato di dotazione manutenzione:

- Ottimo Buono Mediocre Pessimo

Note aggiuntive

Ubicazione:

Codice identificativo: 60

Località: Cadrezzate

Indirizzo: Via Matteotti

Fotografia - Cartografia



FOTOGRAFIA EDIFICIO



ESTRATTO CESSATO CATASTO TERESIANO



ESTRATTO AEROFOTOGRAMMETRICO

Sezione urbanistica - architettonica

Tipologia edificio: Complesso a corte aperta

Volume

Numero di piani fuori terra: 2

Presenza di piano seminterrato - interrato: Sì No

Destinazione d'uso - Piano terra:

- Residenza Servizi pubblici/generali Attività produttive/artigianali
 Commercio Terziario Garage/accessori
 Spazi religiosi Altro

Destinazione d'uso altri piani:

- Residenza Servizi pubblici/generali Attività produttive/artigianali
 Commercio Terziario Garage/accessori
 Spazi religiosi

Struttura edificio:

- Muratura portante Pietra
 Cemento armato Mista

Caratteristica dei fronti:

- Intonaco Mattoni faccia a vista
 Altro Pietra

Spazi non coperti:

- Asfalto Pavimentazione
 Sterrato Misto
 Ghiaietto

Sezione urbanistica - architettonica

Stato di conservazione:

- Copertura Ottimo Buono Mediocre Pessimo
 Facciate Ottimo Buono Mediocre Pessimo
 Serramenti Ottimo Buono Mediocre Pessimo
 Struttura Ottimo Buono Mediocre Pessimo
 Giudizio complessivo Ottimo Buono Mediocre Pessimo

Trasformazioni recenti:

- Ampliamenti Sopraelevazioni Superfettazioni
 Modifica fronti Dismissione

Grado di interesse Storico - Paesistico:

- Rilevante Sufficiente Scarso

Il verde

Proprietà:

- Pubblica Privata

Tipologia:

- Giardino storico Giardino ordinario Orto
 Frutteto Altro

Stato di dotazione manutenzione:

- Ottimo Buono Mediocre Pessimo

Note aggiuntive

Ubicazione:

Codice identificativo: 61

Località: Cadrezzate

Indirizzo: Via Matteotti

Fotografia - Cartografia



FOTOGRAFIA EDIFICIO



ESTRATTO CESSATO CATASTO TERESIANO



ESTRATTO AEROFOTOGRAMMETRICO

Sezione urbanistica - architettonica

Tipologia edificio: Edificio composto

Volume

Numero di piani fuori terra: 3

Presenza di piano seminterrato - interrato: Sì No

Destinazione d'uso - Piano terra:

- Residenza Servizi pubblici/generali Attività produttive/artigianali
 Commercio Terziario Garage/accessori
 Spazi religiosi Altro

Destinazione d'uso altri piani:

- Residenza Servizi pubblici/generali Attività produttive/artigianali
 Commercio Terziario Garage/accessori
 Spazi religiosi

Struttura edificio:

- Muratura portante Pietra
 Cemento armato Mista

Caratteristica dei fronti:

- Intonaco Mattoni faccia a vista
 Altro Pietra

Spazi non coperti:

- Asfalto Pavimentazione
 Sterrato Misto
 Ghiaietto

Sezione urbanistica - architettonica

Stato di conservazione:

- Copertura Ottimo Buono Mediocre Pessimo
 Facciate Ottimo Buono Mediocre Pessimo
 Serramenti Ottimo Buono Mediocre Pessimo
 Struttura Ottimo Buono Mediocre Pessimo
 Giudizio complessivo Ottimo Buono Mediocre Pessimo

Trasformazioni recenti:

- Ampliamenti Sopraelevazioni Superfettazioni
 Modifica fronti Dismissione

Grado di interesse Storico - Paesistico:

- Rilevante Sufficiente Scarso

Il verde

Proprietà:

- Pubblica Privata

Tipologia:

- Giardino storico Giardino ordinario Orto
 Frutteto Altro

Stato di dotazione manutenzione:

- Ottimo Buono Mediocre Pessimo

Note aggiuntive

Ubicazione:

Codice identificativo: 62

Località: Cadrezzate

Indirizzo: Via Matteotti

Fotografia - Cartografia



FOTOGRAFIA EDIFICIO



ESTRATTO CESSATO CATASTO LOMBARDO VENETO



ESTRATTO AEROFOTOGRAMMETRICO

Sezione urbanistica - architettonica

Tipologia edificio: Complesso a corte chiusa

Volume

Numero di piani fuori terra: 2/3

Presenza di piano seminterrato - interrato: Sì No

Destinazione d'uso - Piano terra:

- Residenza Servizi pubblici/generali Attività produttive/artigianali
 Commercio Terziario Garage/accessori
 Spazi religiosi Altro

Destinazione d'uso altri piani:

- Residenza Servizi pubblici/generali Attività produttive/artigianali
 Commercio Terziario Garage/accessori
 Spazi religiosi

Struttura edificio:

- Muratura portante Pietra
 Cemento armato Mista

Caratteristica dei fronti:

- Intonaco Mattoni faccia a vista
 Altro Pietra

Spazi non coperti:

- Asfalto Pavimentazione
 Sterrato Misto
 Ghiaietto

Sezione urbanistica - architettonica

Stato di conservazione:

- Copertura Ottimo Buono Mediocre Pessimo
 Facciate Ottimo Buono Mediocre Pessimo
 Serramenti Ottimo Buono Mediocre Pessimo
 Struttura Ottimo Buono Mediocre Pessimo
 Giudizio complessivo Ottimo Buono Mediocre Pessimo

Trasformazioni recenti:

- Ampliamenti Sopraelevazioni Superfettazioni
 Modifica fronti Dismissione

Grado di interesse Storico - Paesistico:

- Rilevante Sufficiente Scarso

Il verde

Proprietà:

- Pubblica Privata

Tipologia:

- Giardino storico Giardino ordinario Orto
 Frutteto Altro

Stato di dotazione manutenzione:

- Ottimo Buono Mediocre Pessimo

Note aggiuntive

Una parte dell'edificio appare dismessa

Ubicazione:

Codice identificativo: 63

Località: Cadrezzate

Indirizzo: Via Matteotti

Fotografia - Cartografia



FOTOGRAFIA EDIFICIO



ESTRATTO CESSATO CATASTO ITALIANO REGIO



ESTRATTO AEROFOTOGRAMMETRICO

Sezione urbanistica - architettonica

Tipologia edificio: Edificio a elle

Volume

Numero di piani fuori terra: 2/3

Presenza di piano seminterrato - interrato: Sì No

Destinazione d'uso - Piano terra:

- Residenza Servizi pubblici/generali Attività produttive/artigianali
 Commercio Terziario Garage/accessori
 Spazi religiosi Altro

Destinazione d'uso altri piani:

- Residenza Servizi pubblici/generali Attività produttive/artigianali
 Commercio Terziario Garage/accessori
 Spazi religiosi

Struttura edificio:

- Muratura portante Pietra
 Cemento armato Mista

Caratteristica dei fronti:

- Intonaco Mattoni faccia a vista
 Altro Pietra

Spazi non coperti:

- Asfalto Pavimentazione
 Sterrato Misto
 Ghiaietto

Sezione urbanistica - architettonica

Stato di conservazione:

- Copertura Ottimo Buono Mediocre Pessimo
 Facciate Ottimo Buono Mediocre Pessimo
 Serramenti Ottimo Buono Mediocre Pessimo
 Struttura Ottimo Buono Mediocre Pessimo
 Giudizio complessivo Ottimo Buono Mediocre Pessimo

Trasformazioni recenti:

- Ampliamenti Sopraelevazioni Superfettazioni
 Modifica fronti Dismissione

Grado di interesse Storico - Paesistico:

- Rilevante Sufficiente Scarso

Il verde

Proprietà:

- Pubblica Privata

Tipologia:

- Giardino storico Giardino ordinario Orto
 Frutteto Altro

Stato di dotazione manutenzione:

- Ottimo Buono Mediocre Pessimo

Note aggiuntive

Ubicazione:

Codice identificativo: 64

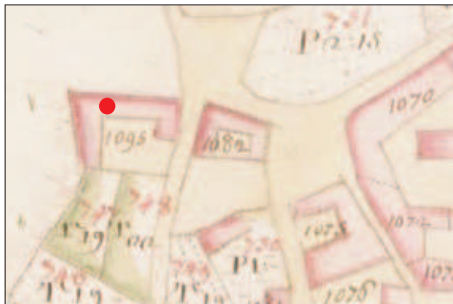
Località: Cadrezzate

Indirizzo: Via Matteotti

Fotografia - Cartografia



FOTOGRAFIA EDIFICIO



ESTRATTO CESSATO CATASTO TERESIANO



ESTRATTO AEROFOTOGRAMMETRICO

Sezione urbanistica - architettonica

Tipologia edificio: Edificio a elle

Volume

Numero di piani fuori terra: 2/3

Presenza di piano seminterrato - interrato: Sì No

Destinazione d'uso - Piano terra:

- Residenza Servizi pubblici/generali Attività produttive/artigianali
 Commercio Terziario Garage/accessori
 Spazi religiosi Altro

Destinazione d'uso altri piani:

- Residenza Servizi pubblici/generali Attività produttive/artigianali
 Commercio Terziario Garage/accessori
 Spazi religiosi

Struttura edificio:

- Muratura portante Pietra
 Cemento armato Mista

Caratteristica dei fronti:

- Intonaco Mattoni faccia a vista
 Altro Pietra

Spazi non coperti:

- Asfalto Pavimentazione
 Sterrato Misto
 Ghiaietto

Sezione urbanistica - architettonica

Stato di conservazione:

- Copertura Ottimo Buono Mediocre Pessimo
 Facciate Ottimo Buono Mediocre Pessimo
 Serramenti Ottimo Buono Mediocre Pessimo
 Struttura Ottimo Buono Mediocre Pessimo
 Giudizio complessivo Ottimo Buono Mediocre Pessimo

Trasformazioni recenti:

- Ampliamenti Sopraelevazioni Superfettazioni
 Modifica fronti Dismissione

Grado di interesse Storico - Paesistico:

- Rilevante Sufficiente Scarso

Il verde

Proprietà:

- Pubblica Privata

Tipologia:

- Giardino storico Giardino ordinario Orto
 Frutteto Altro

Stato di dotazione manutenzione:

- Ottimo Buono Mediocre Pessimo

Note aggiuntive

Ubicazione:

Codice identificativo: 65

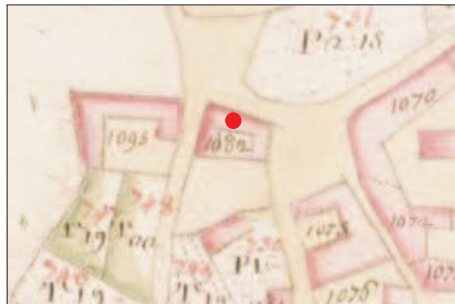
Località: Cadrezzate

Indirizzo: Via Matteotti / Largo Bozza

Fotografia - Cartografia



FOTOGRAFIA EDIFICIO



ESTRATTO CESSATO CATASTO TERESIANO



ESTRATTO AEROFOTOGRAMMETRICO

Sezione urbanistica - architettonica

Tipologia edificio: Complesso a corte chiusa

Volume

Numero di piani fuori terra: 2

Presenza di piano seminterrato - interrato: Sì No

Destinazione d'uso - Piano terra:

- Residenza Servizi pubblici/generali Attività produttive/artigianali
 Commercio Terziario Garage/accessori
 Spazi religiosi Altro

Destinazione d'uso altri piani:

- Residenza Servizi pubblici/generali Attività produttive/artigianali
 Commercio Terziario Garage/accessori
 Spazi religiosi

Struttura edificio:

- Muratura portante Pietra
 Cemento armato Mista

Caratteristica dei fronti:

- Intonaco Mattoni faccia a vista
 Altro Pietra

Spazi non coperti:

- Asfalto Pavimentazione
 Sterrato Misto
 Ghiaietto

Sezione urbanistica - architettonica

Stato di conservazione:

- Copertura Ottimo Buono Mediocre Pessimo
 Facciate Ottimo Buono Mediocre Pessimo
 Serramenti Ottimo Buono Mediocre Pessimo
 Struttura Ottimo Buono Mediocre Pessimo
 Giudizio complessivo Ottimo Buono Mediocre Pessimo

Trasformazioni recenti:

- Ampliamenti Sopraelevazioni Superfettazioni
 Modifica fronti Dismissione

Grado di interesse Storico - Paesistico:

- Rilevante Sufficiente Scarso

Il verde

Proprietà:

- Pubblica Privata

Tipologia:

- Giardino storico Giardino ordinario Orto
 Frutteto Altro

Stato di dotazione manutenzione:

- Ottimo Buono Mediocre Pessimo

Note aggiuntive

Ubicazione:

Codice identificativo: 66

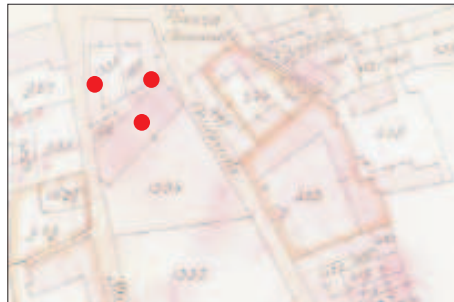
Località: Cadrezzate

Indirizzo: Via Matteotti

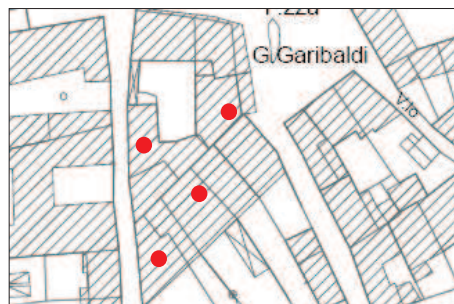
Fotografia - Cartografia



FOTOGRAFIA EDIFICIO



ESTRATTO CESSATO CATASTO LOMBARDO VENETO



ESTRATTO AEROFOTOGRAMMETRICO

Sezione urbanistica - architettonica

Tipologia edificio: Complesso a corte aperta

Volume

Numero di piani fuori terra: 3/4

Presenza di piano seminterrato - interrato: Sì No

Destinazione d'uso - Piano terra:

- Residenza Servizi pubblici/generali Attività produttive/artigianali
 Commercio Terziario Garage/accessori
 Spazi religiosi Altro

Destinazione d'uso altri piani:

- Residenza Servizi pubblici/generali Attività produttive/artigianali
 Commercio Terziario Garage/accessori
 Spazi religiosi

Struttura edificio:

- Muratura portante Pietra
 Cemento armato Mista

Caratteristica dei fronti:

- Intonaco Mattoni faccia a vista
 Altro Pietra

Spazi non coperti:

- Asfalto Pavimentazione
 Sterrato Misto
 Ghiaietto

Sezione urbanistica - architettonica

Stato di conservazione:

- Copertura Ottimo Buono Mediocre Pessimo
 Facciate Ottimo Buono Mediocre Pessimo
 Serramenti Ottimo Buono Mediocre Pessimo
 Struttura Ottimo Buono Mediocre Pessimo
 Giudizio complessivo Ottimo Buono Mediocre Pessimo

Trasformazioni recenti:

- Ampliamenti Sopraelevazioni Superfettazioni
 Modifica fronti Dismissione

Grado di interesse Storico - Paesistico:

- Rilevante Sufficiente Scarso

Il verde

Proprietà:

- Pubblica Privata

Tipologia:

- Giardino storico Giardino ordinario Orto
 Frutteto Altro

Stato di dotazione manutenzione:

- Ottimo Buono Mediocre Pessimo

Note aggiuntive

L'edificio Est ha subito lavori di ripristino della facciata con nuova intonacatura mentre una parte dell'edificio Ovest appare dismessa.

Ubicazione:

Codice identificativo: 67

Località: Cadrezzate

Indirizzo: Via Matteotti

Fotografia - Cartografia



FOTOGRAFIA EDIFICIO



ESTRATTO CESSATO CATASTO ITALIANO REGIO



ESTRATTO AEROFOTOGRAMMETRICO

Sezione urbanistica - architettonica

Tipologia edificio: Complesso a corte aperta

Volume

Numero di piani fuori terra: 3

Presenza di piano seminterrato - interrato: Sì No

Destinazione d'uso - Piano terra:

- Residenza Servizi pubblici/generali Attività produttive/artigianali
 Commercio Terziario Garage/accessori
 Spazi religiosi Altro

Destinazione d'uso altri piani:

- Residenza Servizi pubblici/generali Attività produttive/artigianali
 Commercio Terziario Garage/accessori
 Spazi religiosi

Struttura edificio:

- Muratura portante Pietra
 Cemento armato Mista

Caratteristica dei fronti:

- Intonaco Mattoni faccia a vista
 Altro Pietra

Spazi non coperti:

- Asfalto Pavimentazione
 Sterrato Misto
 Ghiaietto

Sezione urbanistica - architettonica

Stato di conservazione:

- Copertura Ottimo Buono Mediocre Pessimo
 Facciate Ottimo Buono Mediocre Pessimo
 Serramenti Ottimo Buono Mediocre Pessimo
 Struttura Ottimo Buono Mediocre Pessimo
 Giudizio complessivo Ottimo Buono Mediocre Pessimo

Trasformazioni recenti:

- Ampliamenti Sopraelevazioni Superfettazioni
 Modifica fronti Dismissione

Grado di interesse Storico - Paesistico:

- Rilevante Sufficiente Scarso

Il verde

Proprietà:

- Pubblica Privata

Tipologia:

- Giardino storico Giardino ordinario Orto
 Frutteto Altro

Stato di dotazione manutenzione:

- Ottimo Buono Mediocre Pessimo

Note aggiuntive

Ubicazione:

Codice identificativo: 68

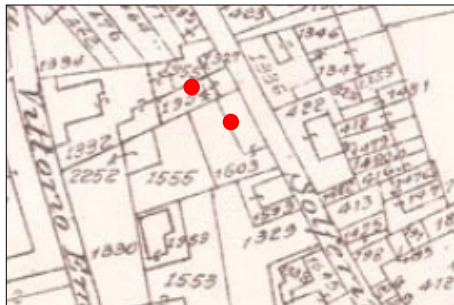
Località: Cadrezzate

Indirizzo: Via Matteotti

Fotografia - Cartografia



FOTOGRAFIA EDIFICIO



ESTRATTO CESSATO CATASTO ITALIANO REGIO



ESTRATTO AEROFOTOGRAMMETRICO

Sezione urbanistica - architettonica

Tipologia edificio: Edificio composto

Volume

Numero di piani fuori terra: 2/3

Presenza di piano seminterrato - interrato: Sì No

Destinazione d'uso - Piano terra:

- Residenza Servizi pubblici/generali Attività produttive/artigianali
 Commercio Terziario Garage/accessori
 Spazi religiosi Altro

Destinazione d'uso altri piani:

- Residenza Servizi pubblici/generali Attività produttive/artigianali
 Commercio Terziario Garage/accessori
 Spazi religiosi

Struttura edificio:

- Muratura portante Pietra
 Cemento armato Mista

Caratteristica dei fronti:

- Intonaco Mattoni faccia a vista
 Altro Pietra

Spazi non coperti:

- Asfalto Pavimentazione
 Sterrato Misto
 Ghiaietto

Sezione urbanistica - architettonica

Stato di conservazione:

- Copertura Ottimo Buono Mediocre Pessimo
 Facciate Ottimo Buono Mediocre Pessimo
 Serramenti Ottimo Buono Mediocre Pessimo
 Struttura Ottimo Buono Mediocre Pessimo
 Giudizio complessivo Ottimo Buono Mediocre Pessimo

Trasformazioni recenti:

- Ampliamenti Sopraelevazioni Superfetazioni
 Modifica fronti Dismissione

Grado di interesse Storico - Paesistico:

- Rilevante Sufficiente Scarso

Il verde

Proprietà:

- Pubblica Privata

Tipologia:

- Giardino storico Giardino ordinario Orto
 Frutteto Altro

Stato di dotazione manutenzione:

- Ottimo Buono Mediocre Pessimo

Note aggiuntive

Ubicazione:

Codice identificativo: 69

Località: Cadrezzate

Indirizzo: Via Solferino

Fotografia - Cartografia



FOTOGRAFIA EDIFICIO



ESTRATTO CESSATO ITALIANO REGIO



ESTRATTO AEROFOTOGRAMMETRICO

Sezione urbanistica - architettonica

Tipologia edificio: Edificio composto

Volume

Numero di piani fuori terra: 2/3

Presenza di piano seminterrato - interrato: Sì No

Destinazione d'uso - Piano terra:

- Residenza Servizi pubblici/generali Attività produttive/artigianali
 Commercio Terziario Garage/accessori
 Spazi religiosi Altro

Destinazione d'uso altri piani:

- Residenza Servizi pubblici/generali Attività produttive/artigianali
 Commercio Terziario Garage/accessori
 Spazi religiosi

Struttura edificio:

- Muratura portante Pietra
 Cemento armato Mista

Caratteristica dei fronti:

- Intonaco Mattoni faccia a vista
 Altro Pietra

Spazi non coperti:

- Asfalto Pavimentazione
 Sterrato Misto
 Ghiaietto

Sezione urbanistica - architettonica

Stato di conservazione:

- Copertura Ottimo Buono Mediocre Pessimo
 Facciate Ottimo Buono Mediocre Pessimo
 Serramenti Ottimo Buono Mediocre Pessimo
 Struttura Ottimo Buono Mediocre Pessimo
 Giudizio complessivo Ottimo Buono Mediocre Pessimo

Trasformazioni recenti:

- Ampliamenti Sopraelevazioni Superfettazioni
 Modifica fronti Dismissione

Grado di interesse Storico - Paesistico:

- Rilevante Sufficiente Scarso

Il verde

Proprietà:

- Pubblica Privata

Tipologia:

- Giardino storico Giardino ordinario Orto
 Frutteto Altro

Stato di dotazione manutenzione:

- Ottimo Buono Mediocre Pessimo

Note aggiuntive

SEZIONE 2

Classificazione e indicazione interventi

Nella presente sezione del documento si forniscono una serie di indicazioni e quadri di riferimento da dare ai singoli interventi privati e pubblici sugli edifici storici rilevati nella sezione precedente del presente documento. Gli interventi così individuati non avranno un carattere prescrittivo ma avranno lo scopo di indirizzare i singoli progetti verso la massima compatibilità architettonica e paesaggistica all'interno dell'ambito urbano storico. Costruiranno inoltre valido riferimento per le valutazioni della Commissione Paesaggistica.

Tale documento potrà costituire un'ottima base su cui fondare in futuro un piano dettagliato di recupero dell'edificato storico.

Gli edifici identificati e analizzati nella prima parte del presente documento sono stati quindi successivamente suddivisi in 3 classi alla quale corrisponderà un diverso grado di sensibilità storico - architettonico – paesaggistica dell'edificio. Ad ogni classe verranno poi associati nei capitoli successivi gli interventi consigliati al fine della miglior conservazione e recupero dei nuclei ed edifici storici.

Le tre classi individuate corrispondono a:

- **Classe A** – Edifici caratterizzati da elementi architettonici di pregio o che, ancorché non caratterizzati da particolare rilevanza architettonica, ancora oggi conservano in gran parte i caratteri architettonici dell'impianto originario.
- **Classe B** – Edifici caratterizzati da un buono stato di conservazione degli elementi storico architettonici che non hanno subito nel corso degli anni interventi che hanno portato all'irreparabile perdita dei caratteri originari.
- **Classe C** – Edifici che hanno subito negli anni interventi massicci di ristrutturazione che hanno portato alla perdita dei caratteri storico - architettonici dell'impianto originario dell'edificio.

In figura 12 dell'abaco, riportato in calce al presente documento, viene inoltre riportata una tabella colori da utilizzarsi come riferimento nel caso di interventi su edifici storici identificati nella prima parte del presente documento e all'interno dei tessuti storici così come identificati nel PDR.

SINTESI CLASSIFICAZIONE EDIFICI STORICI

IDENTIFICATIVO EDIFICIO	CLASSE	IDENTIFICATIVO EDIFICIO	CLASSE
01	A	36	B
02	A	37	A
03	B	38	B
04	C	39	B
05	A	40	B
06	C	41	C
07	B	42	C
08	B	43	B
09	C	44	B
10	C	45	C
11	B	46	C
12	B	47	B
13	B	48	B
14	B	49	B
15	C	50	B
16	C	51	C
17	C	52	C
18	B	53	C
19	B	54	C
20	B	55	C
21	B	56	B
22	C	57	C
23	C	58	B
24	A	59	B
25	A	60	B
26	B	61	C
27	C	62	C
28	C	63	C
29	B	64	B
30	C	65	C
31	A	66	B
32	C	67	B
33	B	68	C
34	C	69	B
35	A		

1. APERTURE

CATEGORIA	A	B	C
a) Conservazione delle aperture preesistenti e di cortina (partitura, rapporti base altezza)	•	•	
b) Possibilità di nuove aperture ove dimostrato il rispetto della partitura preesistente o rilevabile in edifici appartenenti alla medesima cortina. Le nuove aperture dovranno rispettare le forme geometriche e i rapporti base-altezza di aperture già presenti nell'impianto originario		•	•
c) Possibilità di nuove aperture (finestre, porte finestre, portoni, portoni carrai, ecc.)			•
d) Consigliato l'inserimento di nuove aperture	•		
e) Evidenziazione di eventuali archi e piattabande in pietra e laterizio	•	•	•
f) Utilizzo di serramenti in legno	•	•	
g) Sostituzione tapparelle con persiane in legno o scuri a doghe orizzontali	•	•	
h) Recupero delle persiane e dei serramenti esistenti appartenenti all'impianto originario (ove perseguibile)	•		
i) Sconsigliato l'inserimento di tapparelle, frangisole e veneziane esterne;	•	•	
j) Possibile inserimento di tapparelle purché in legno o in altro materiale che replichi la finitura del legno (alluminio, pvc)			•
k) Suggesta l'eliminazione di grate, inferiate reticolati esistenti se di epoca recente e non appartenenti all'impianto originario.	•		
l) Possibile inserimento di grate, inferiate reticolati come da esempi riportati in abaco	•	•	•
m) Recupero dei davanzali esistenti o riproposizione nella medesima forma e materiale	•		
n) Inserimento di nuovi davanzali in serizzo o beola di forma stilisticamente semplice facendo riferimento ad esempi esistenti	•	•	•
o) Possibilità di inserimento di portoni carrai a due ante a battente solo se in legno a doghe o a disegno (<i>vedi abaco</i>)	•	•	
p) Recupero dei portoncini esistenti (se appartenenti all'impianto originario) o sostituzione con elementi della medesima forma, dimensione e materiale	•		
q) Sostituzione portoncini di epoca recente con portoncini in legno a doghe o a disegno <i>come da esempi riportati nell'abaco</i>	•	•	

2. COPERTURE

CATEGORIA	A	B	C
a) Ripristino / conservazione copertura a doppia falda con struttura in legno con pendenza come rilevabile sull'esistente o in continuità planare con gli edifici contermini. Conservazione dell'aggetto di gronda riconducibile all'impianto originario (mai superiore a 50cm)	•	•	
b) Sconsigliato l'inserimento di abbaini	•	•	
c) Evitare l'innalzamento dell'altezza del colmo qualora causi effetto di discontinuità nella cortina o alteri i rapporti di facciata dell'impianto originario.	•	•	
d) Riproposizione manto di copertura in coppi anticati	•	•	
e) Realizzazione sottogronda in travetti e assito	•	•	
f) Recupero anche parziale del manto di copertura in coppi antichi ove presenti	•	•	
g) Realizzazione di nuovi manti di copertura in coppi anticati	•	•	
h) Previsione pluviali e canali di gronda in rame a disegno semplice. Per i pluviali esistenti su strada prevedere tubo in ghisa catramata al piede (<i>vedi abaco</i>)	•	•	•
i) Consigliato l'inserimento di antenne paraboliche di colore non differente dal manto di copertura (colore gamma delle terre) e di diametro non superiore a cm 65-70	•	•	•
j) Possibile installazione di unità di condizionamento esterne solo se opportunamente mascherate e arretrate dal piano facciata. Tali elementi non devono essere comunque direttamente percepibili e non devono alterare i caratteri architettonici ed estetici dell'edificio.	•	•	•
k) Inserimento di nuovi comignoli e fumaioli solo se con disegno riferibile ad elementi della tipologia locale storica o riferiti all'abaco riportato in calce	•	•	
l) Recupero / riproposizione / conservazione di comignoli e fumaioli esistenti qualora appartenenti all'impianto originario e di tipologia tradizionale	•	•	

3. PORTICATI - PERGOLATI – LOGGIATI - BALCONI

CATEGORIA	A	B	C
a) Consentito l'inserimento di porticati (profondità massima 2,5m)			•
b) Sconsigliato l'inserimento di porticati	•	•	
c) Consentito l'inserimento di pergolati (profondità massima 2,5m)		•	•
d) Sconsigliato l'inserimento di pergolati	•		
e) Possibilità di chiusura con opere di tamponamento dei loggiati			•
f) Vietata la chiusura con opere di tamponamento dei loggiati e riduzione degli stessi. Obbligo di recupero e valorizzazione degli stessi.	•		
g) Mantenimento dei balconi esistenti con divieto di inserimento nuovi elementi.	•	•	
h) Suggesta la sostituzione di balconi/ballatoi in CIs con elementi a mensole in pietra (serizzo, beola, luserna).	•	•	
i) Suggesta la sostituzione di balconi/ballatoi in CIs con elementi a mensole in legno	•	•	
j) Consigliata demolizione di balconi/ballatoi non appartenenti all'impianto originario o ridimensionamento in base a elementi simili rilevati nel nucleo storico comunque di profondità non superiore a 80-90 cm	•	•	
k) Consentito l'inserimento di nuovi balconi anche in CLS			•
l) Consentito l'ampliamento limitatamente a locali di servizio o funzionali all'adeguamento igienico sanitario (Slp max 16mq)			•

4. FACCIATA

	CATEGORIA	A	B	C
a) Demolizioni superfetazioni avute in epoche recenti che alterino la composizione architettonica dell'impianto originario delle facciate		●		
b) Ridefinizione delle superfetazioni avvenute in epoche recenti in modo da ricondurne l'esistenza all'impianto originario delle facciate			●	
c) Restauro di eventuali affreschi, dipinti o iconografia religiosa e non eventualmente presente in facciata		●	●	●
d) Ripristino targhe e insegne storiche della toponomastica storica e delle attività preesistenti eventualmente presenti		●	●	
e) Ripristino della finitura di facciata originaria (eventuale struttura in pietra o mattone)		●	●	
f) Esecuzione della finitura di facciata in intonaco civile per esterni tirato frattazzo fine, con pittura sovrastante a vernici traspiranti ai silicati (vedi tabella colori)		●	●	●
g) Possibile formazione di zoccolatura in pietra naturale (serizzo, beola, luserna) a piano sega, finitura non lucida, in lastre verticali (altezza media massima 70 cm)		●	●	●
h) Eliminazione zoccolatura non riconducibile dal punto di vista tipologico e materico all'impianto originario con eventuale riproposizione di quanto indicato al punto precedente		●	●	
i) Ripristino/conservazione di fascia marcapiano ove esistente		●		
j) Possibilità inserimento nuova fascia marcapiano in intonaco civile tinto a disegno semplice			●	●
k) Ripristino pilastri e lesene esistenti		●	●	
l) Possibilità di inserimento pilastri e lesene in mattoni stilati a vista			●	●
m) Sconsigliato l'inserimento di nuovi pilastri e lesene		●		
n) Qualora sia disponibile documentazione storica più dettagliata si consiglia il ripristino allo stato originario della composizione di facciata e dei singoli elementi		●	●	●
o) Sconsigliato l'inserimento di antenne paraboliche in facciata.		●	●	●
p) Sconsigliato l'inserimento di unità di condizionamento esterne.		●	●	●
q) Sconsigliato l'inserimento di canne fumarie e tubi di esalazione sterna in facciata		●	●	●

5. Pertinenze e recinzioni

	CATEGORIA	A	B	C
a) Tutela del verde ornamentale		•	•	•
b) Mantenimento / ripristino della cortina con demolizione delle partizioni postume all'epoca di costruzione e divieto di partizionamento con recinzioni e siepi		•		
c) Mantenimento / ripristino delle pavimentazioni esterne in pietra. Le nuove pavimentazioni e il rifacimento di pavimentazioni incoerenti con i caratteri storici dell'edificato dovranno essere realizzate in pietra locale (luserna, beola, serizzo, porfido acciottolato)		•	•	
d) Consentita la creazioni di nuove pavimentazioni esterne anche in autobloccante				•

ABACO

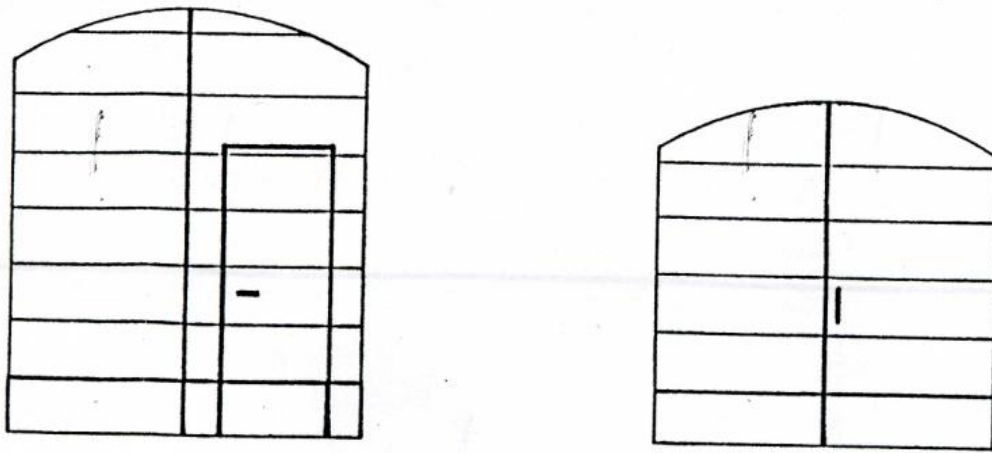


Figura 1 - Portone carraio a doghe orizzontali


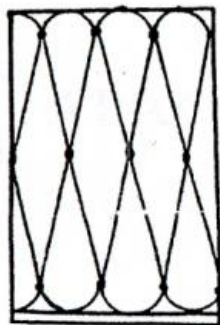


Figura 2 - Inferiate per finestre a P.T. in ferro verniciato colore micaceo a disegno semplice (passo massimo elementi verticali 10 cm)




Figura 3 – Inferiate soprafinestra/sopraporta a P.T. in ferro verniciato colore micaceo a disegno semplice (passo massimo elementi verticali 10 cm)




Figura 4 - Esempi cornici finestre

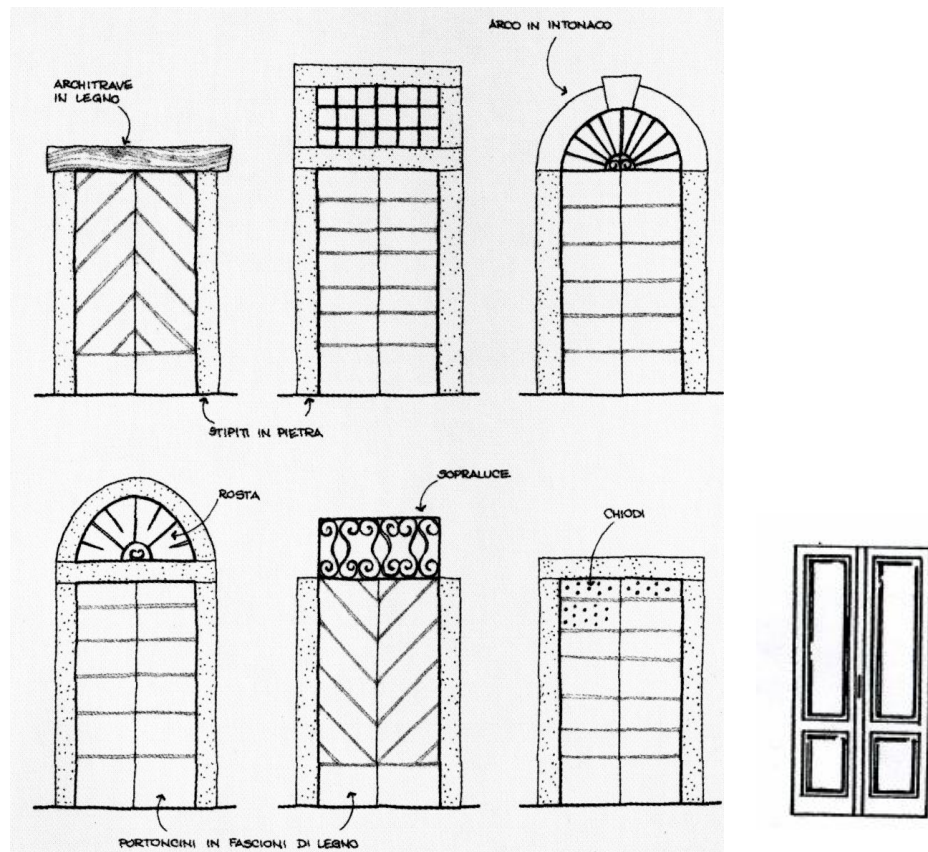


Figura 5 - Esempi di portoncini

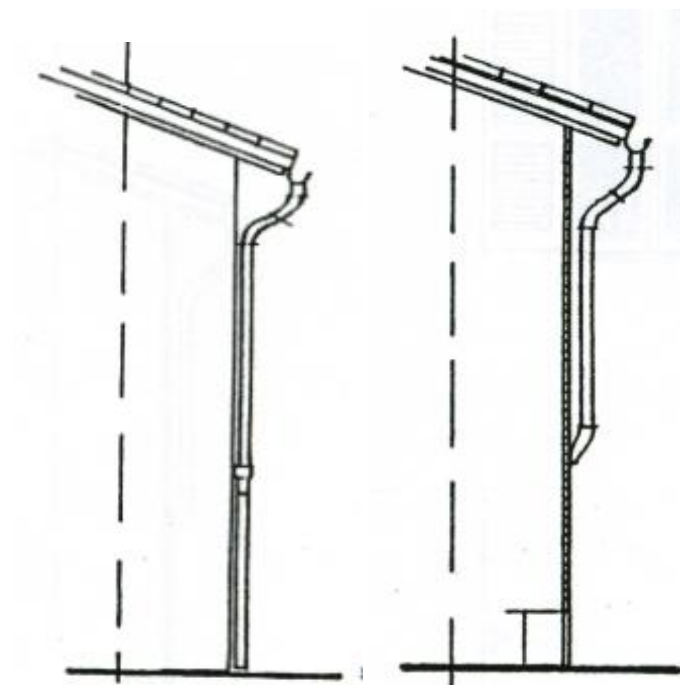


Figura 6 – Esempio pluviale e gronda




Figura 7 - Esempi cappelli pilastri

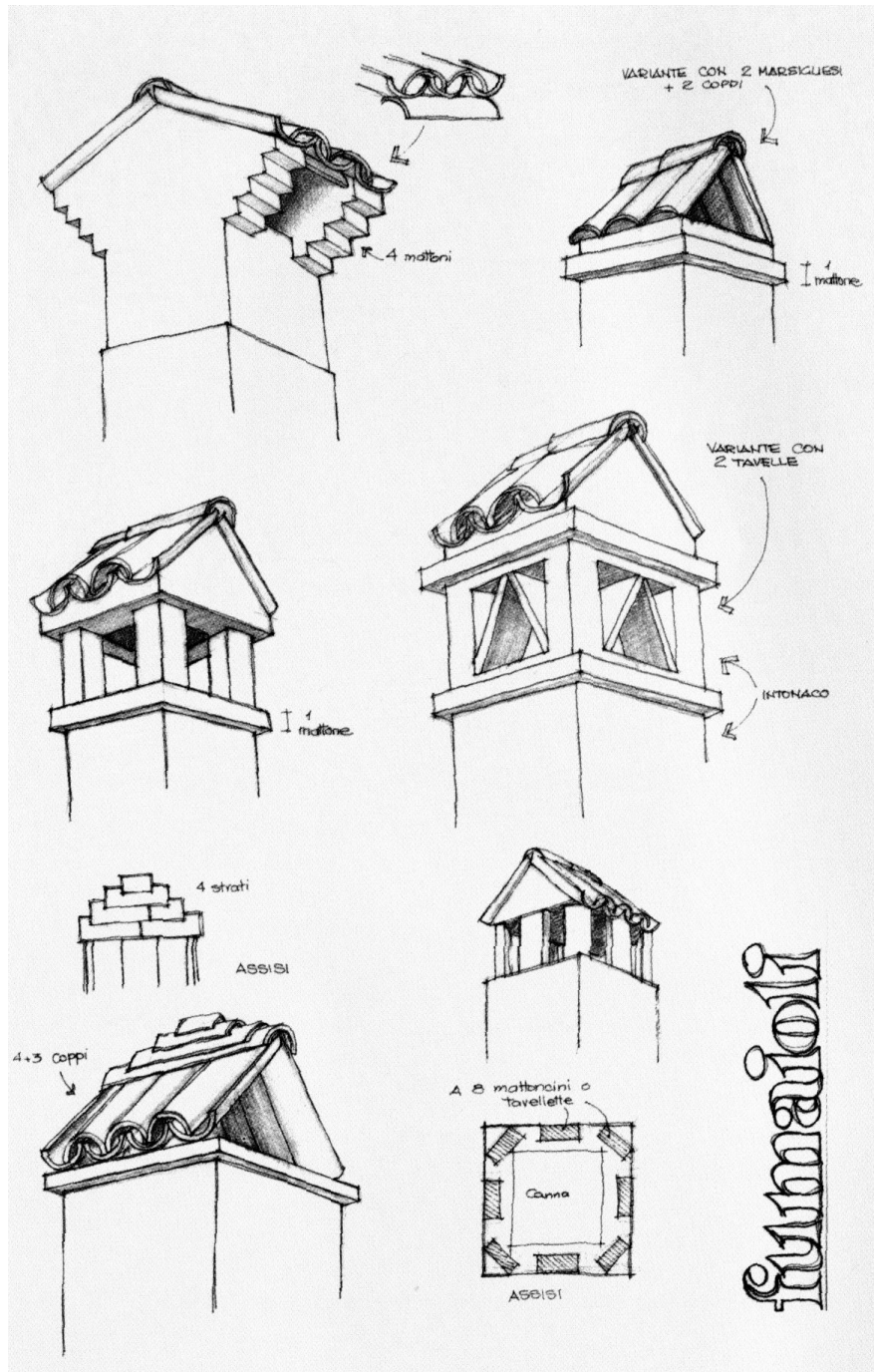


Figura 8- Esempi fumaiole




Figura 9 - Esempi tamponamenti con mattoni a croce

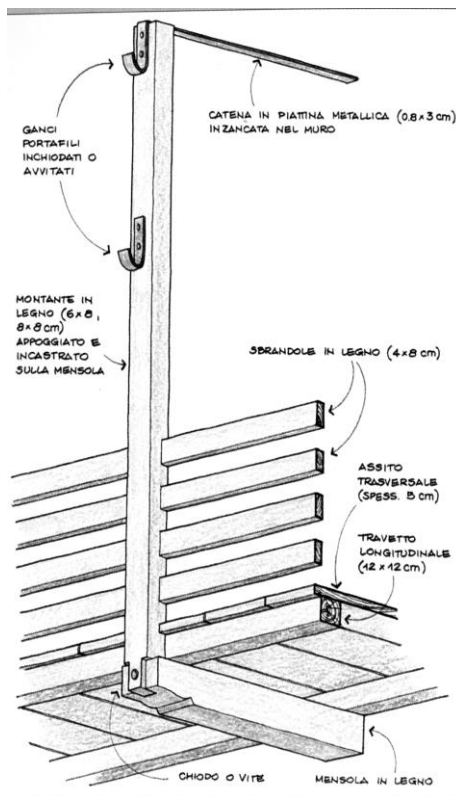
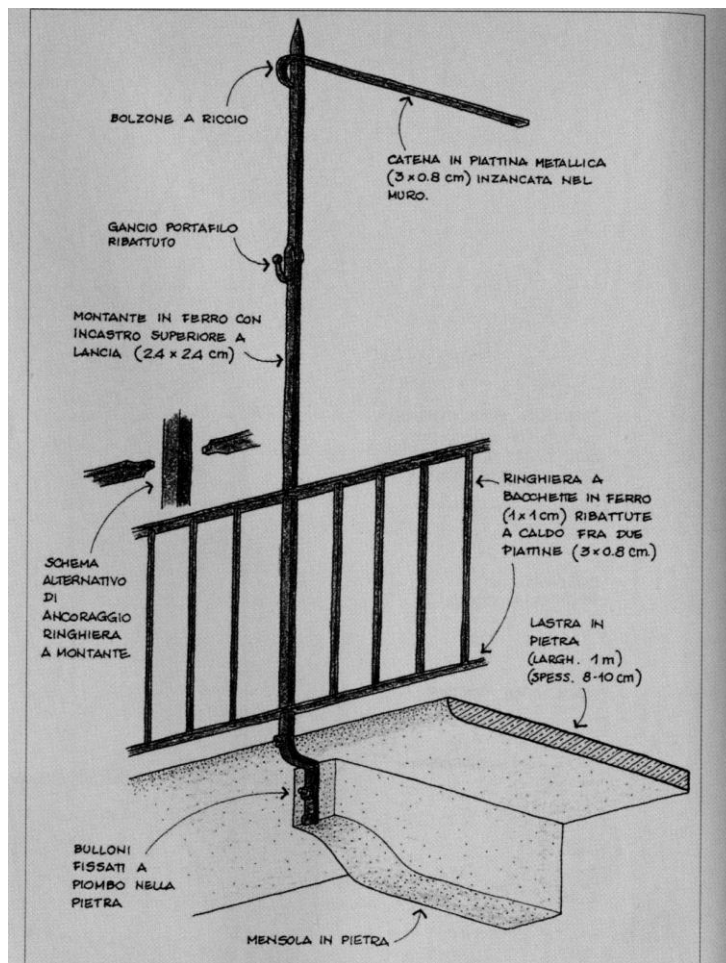


Figura 10 - Esempi compositivo balcone in legno e in pietra

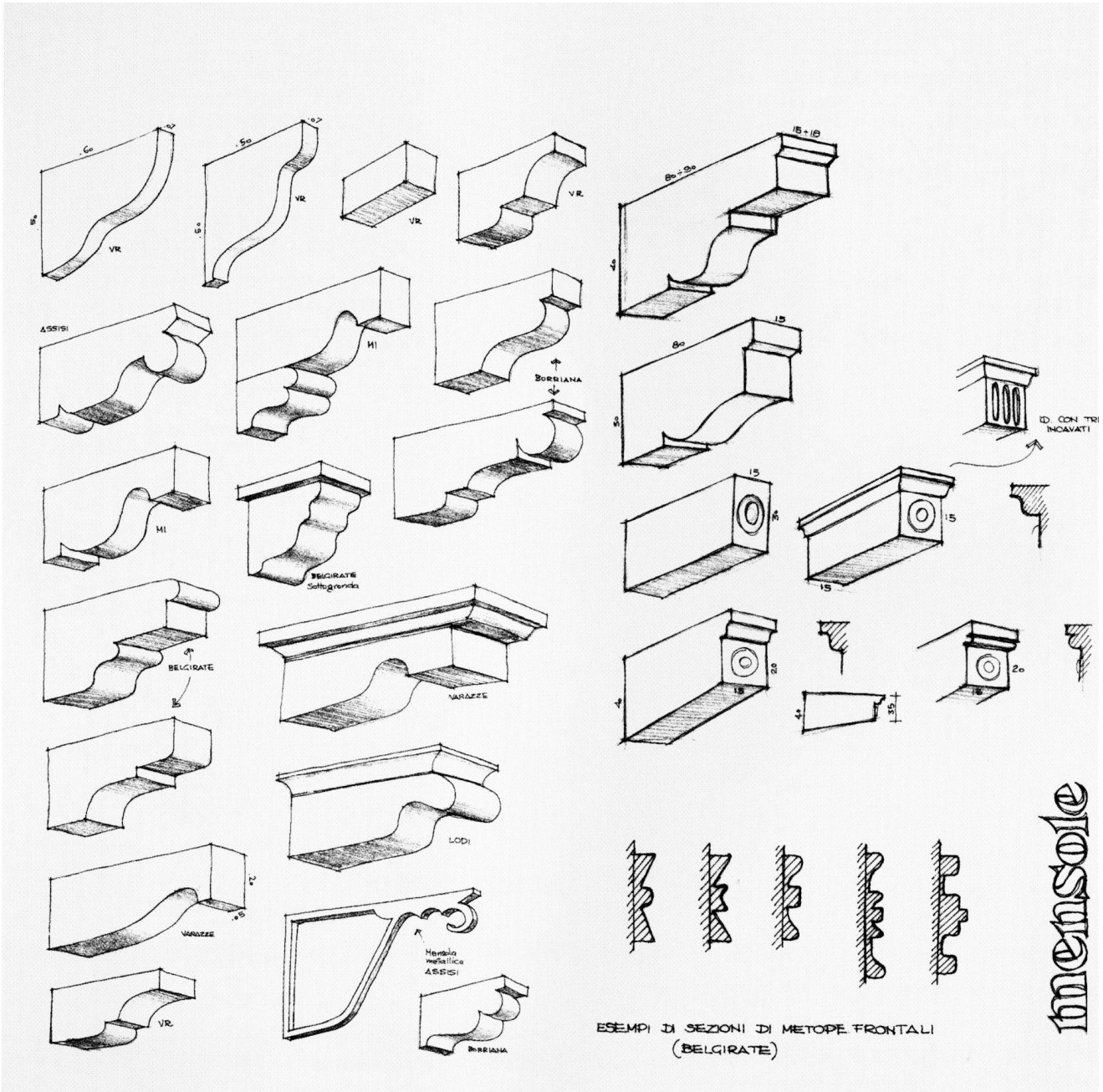
















































Figura 11 - Esempi mensole

Figura 12 - Tabella colori

Fondi			
			
N.C.S. S 1010-Y10R	N.C.S. S 1020-Y10R	N.C.S. S 0505-Y20R	N.C.S. S 0510-Y20R
			
N.C.S. S 1005-Y20R	N.C.S. S 1010-Y20R	N.C.S. S 0505-Y30R	N.C.S. S 0510-Y30R
			
N.C.S. S 1010-Y30R	N.C.S. S 0505-Y40R	N.C.S. S 1005-Y50R	N.C.S. S 1005-Y40R
			
N.C.S. S 1010-Y50R	N.C.S. S 1010-Y60R	N.C.S. S 1005-B20G	

Portici (parte interna)e risalti (marcapiani, cornici e lesene)			
			
N.C.S. S 1020-Y20R	N.C.S. S 2030-Y20R	N.C.S. S 1020-Y30R	N.C.S. S 2005-Y30R
			
N.C.S. S 2020-Y30R	N.C.S. S 3030-Y40R	N.C.S. S 3030-Y60R	N.C.S. S 0510-Y30R
			
N.C.S. S 1005-Y30R	N.C.S. S 1010-Y30R	N.C.S. S 2005-Y30R	N.C.S. S 1005-B20G

Contorni finestra e davanzali			
			
N.C.S. S 1010-Y10R	N.C.S. S 1020-Y10R	N.C.S. S 0505-Y20R	N.C.S. S 0510-Y20R
			
N.C.S. S 1005-Y20R	N.C.S. S 1010-Y20R	N.C.S. S 0505-Y30R	N.C.S. S 0510-Y30R
			
N.C.S. S 1010-Y30R	N.C.S. S 0505-Y40R	N.C.S. S 1005-Y50R	N.C.S. S 1005-Y40R
			
N.C.S. S 1010-Y50R	N.C.S. S 1010-Y60R	N.C.S. S 1005-B20G	

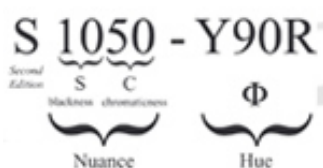
Ferri (inferriate, ringhiere, e altre opere in ferro o metallo)			
 N.C.S. S 4005-Y50R	 N.C.S. S 4040-Y80R	 N.C.S. S 6030-Y70R	 N.C.S. S 8010-Y70R
 N.C.S. S 8005-Y80R	 N.C.S. S 7020-B90G	 N.C.S. S 8010-G10Y	 N.C.S. S 8005-G20Y
 N.C.S. S 9000-N	 N.C.S. S 6502-B	 N.C.S. S 7502-B	 N.C.S. S 8502-B

I colori sopra riportati in tabella colori si riferiscono al sistema N.C.S. (Natural Color Sistem).

N.C.S. (Natural Color Sistem) e il linguaggio simbolico, basato sulla percezione umana del colore, grazie al quale ogni colore può essere descritto e annotato.

Il Sistema NCS si fonda sui sei colori che l'occhio umano identifica come fondamentali (cioè che non vengono associati visivamente ad alcun altro colore). Questi sono il *bianco* (W), il *nero* (S), il *giallo* (Y), il *rosso* (R), il *blu* (B) e il *verde* (G).

La notazione NCS si basa sulla somiglianza tra il colore in questione e i sei colori elementari



Nella notazione NCS sopra riportata, 1050 indica la *nuance*, cioè il grado di somiglianza con il nero (S) e con la massima cromaticità (C). In questo caso la *nerrezza* (s) è del 10% e la *cromaticità* (c) è del 50%. La tonalità Y90R indica la somiglianza in percentuale del colore a due colori elementari, in questo caso, Y e R. Y90R indica un giallo con un 90% di rosso. I colori grigi neutri sono privi di tonalità (hanno quindi cromaticità uguale a 0) e sono determinati solo dalla nuance seguita da -N, in quanto colore neutro. 0300-N è il bianco, seguito da 0500-N, 1000-N, 1500-N, ecc. fino al 9000-N, che è il nero. La lettera S che precede la notazione NCS completa (S 1050-Y90R) significa che il campione NCS è Standard e fa parte di NCS Edition 2.

Bibliografia

Gilberto Oneto (2008) *Ladro di paesaggi*, Milano, Il Verde Editoriale
 prof. ing. Calculi S., dott. ing. Longo A. , *Il Piano del Colore*, Comune di Pavia